

The Hérault waterfalls - short

Aigoual - Val-d'Aigoual



Bélvédère des cascades de l'Hérault (© R. Descamps)



This discovery trail will soon be translated.

Un sentier à la découverte des premiers kilomètres du fleuve Hérault, avant qu'il ne dévale les pentes abruptes vers la méditerranée.

Depuis la ligne de partage des eaux entre Atlantique et Méditerranée (col de la Serreyrède), ce sentier circule dans la forêt accrochée aux pentes du versant sud du Mont Aigoual. Ponctué d'éclairages variés sur la faune, la flore et la gestion forestière, le parcours progresse vers un spectaculaire belvédère sur les cascades de l'Hérault.

Useful information

Practice : Discovery trails

Duration : 2 h

Length : 3.3 km

Trek ascent : 202 m

Difficulty : Easy

Type : There-and-back

Themes : Fauna and flora, Water and geology, Transports en commun

Trek

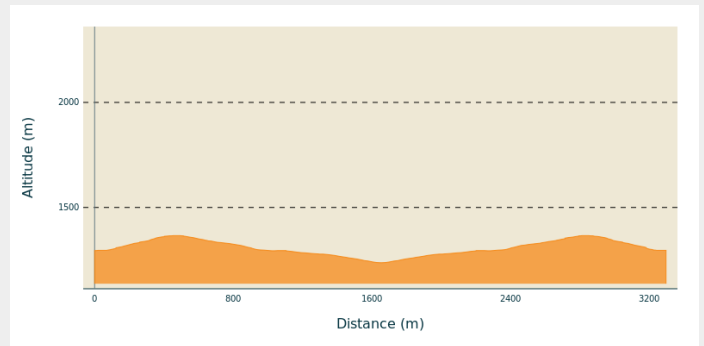
Departure : Maison de l'Aigoual

Arrival : Maison de l'Aigoual

Markings :  Discovery

Cities : 1. Val-d'Aigoual

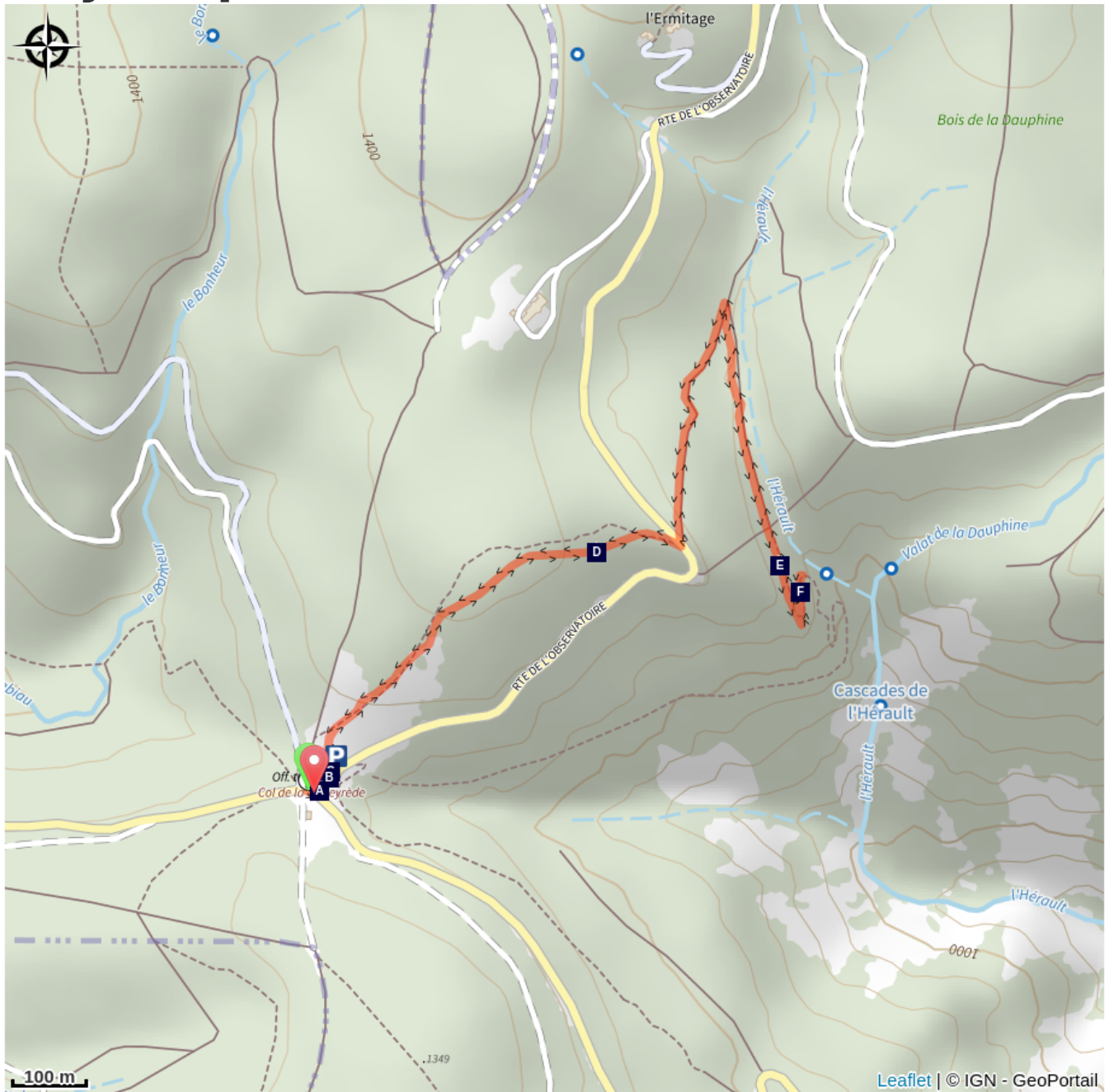
Altimetric profile



Min elevation 1237 m Max elevation 1366 m

Une variante, plus longue, est possible depuis la station de Prat Peyrot.

On your path...



-  The watershed (A)
-  Maintaining clearings (C)
-  Une forêt en libre évolution (E)
-  Climate frontier (B)
-  Senescent stands (D)
-  Two waterfalls... Find the Héroult!
(F)

All useful information



Is in the midst of the park

The national park is an unrestricted natural area but subjected to regulations which must be known by all visitors.

Advices

Narrow and craggy path – firm shoes are essential.
Do not leave the path as this environment is unstable and very delicate. Horse-riding or mountain-biking are not allowed on or adapted to discovery trails.

How to come ?

Transports

liO is the regional public transport service of the Occitanie/ Pyrénées – Méditerranée region. It facilitates everyone's movements by prioritising public transport. For more information, go to www.lio.laregion.fr

Access

Col de la Serreyrède, on the D 986 Camprieu - Valleraugue or on the D 48 from Le Vigan.

Advised parking

Col de la Serreyrède pass

Information desks

Tourism & national parc'house

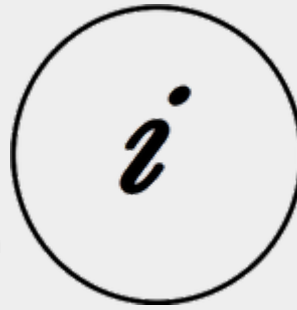
Col de la Serreyrède, 30570 Val d'Aigoual

maisonde-laigoual@sudcevennes.com

Tel : 04 67 82 64 67

<https://www.sudcevennes.com>

Accessibility : Accessible aux personnes à mobilité réduite sur les trois niveaux du bâtiment (ascenseur)



Source



CC Causse Aigoual Cévennes Terres Solidaires

<http://www.causse-aigoual-cevennes.fr/>



Parc national des Cévennes

<http://www.cevennes-parcnational.fr/>

On your path...



🌍 The watershed (A)

The current relief creates a frontier between the Atlantic and the Mediterranean: depending on the slope, water runs towards either the Ocean or the Sea. This is due to the uplift of the Cevenol sill, brought about by geological activity along the Cévennes fault, which borders draw the northern limit of the Languedoc region. This natural sill marks the geographical border between the northwest slope - verdant, not too steep - and the southeast slope, which falls away abruptly in the Languedoc and continues to be subject to powerful erosion.

Attribution : nathalie.thomas



🌤️ Climate frontier (B)

The pass is also a climate frontier. The Atlantic side is predominantly exposed to the west wind and receives rainfall that is fairly regularly spread over the year. The Mediterranean side, however, is drier and hotter and constitutes a massive barrier to the occasional southeast wind (the marin), thus forcing its humid air to rise suddenly. This makes the clouds' water content condense, which can give rise to so-called Cevenol episodes: heavy rainfall (600 mm in 24 hrs) causing catastrophic floods. The Aigoual, Mount Aigualis the rainy (A. Bernard), is well-named! After Savoie, it is the rainiest place in France.

Attribution : nathalie.thomas



🌿 Maintaining clearings (C)

Cette clairière appartient aux milieux ouverts. Ces milieux lumineux abritent de nombreuses espèces (fleurs, papillons sauterelles...) Certaines d'entre-elles sont même spécifiques aux lisières, « interfaces » entre forêts et clairières. Ainsi la préservation de milieux ouverts, en régression sur le massif, constitue un enjeu important pour la biodiversité.

Attribution : Gaël Karczewski



🌿 Senescent stands (D)

Les îlots de sénescence sont des zones de protection au milieu de zones de production. Répartis sur l'ensemble du massif forestier exploité, ils permettent une libre évolution de la forêt. L'apparition progressive de bois mort, d'arbres de grande dimension présentant des cavités ou autres « micro-habitats » favorise l'installation de tout un cortège d'espèces spécifiques. : insectes saproxyliques (mangeurs de bois mort) et champignons mais aussi oiseaux et mammifères.

Attribution : © Valère Marsaudon



🌿 Une forêt en libre évolution (E)

Le chêne blanc, pubescent ou « rouvre », s'implante naturellement entre 500 et 1 000 m. Ici exposé au sud, à l'abri des vents dominants et sur un sol maigre de zone rocheuse, il sort vainqueur de la compétition et se hisse au-delà de sa limite habituelle d'altitude. Contrairement au hêtre, le chêne est une essence de lumière : notez la différence de recouvrement des houppiers et la richesse de la végétation au sol. Cette zone est « évolution naturelle », aucune exploitation n'y est réalisée. De nombreuses espèces sont observables : sorbier des oiseleurs, érable plane, alisier blanc...

Attribution : Jean-Pierre Malafosse



👁️ Two waterfalls... Find the Hérault! (F)

Faced with these two threads of rivers, geographers hesitated between flow rate and length, and finally designated the waterway below you the Hérault while the waterfall opposite you was named the Dauphine. Two remarkable plants can be seen here: orpine (*Hylotelephium telephium*) with its succulent leaves, a food source for the larvae of a butterfly that is in strong decline all over the Massif central: the Apollo (which may be seen from mid-July to mid-August); and Prost saxifrage, which forms regular cushions that are easy to recognise. They enable it better to store what little water is available. It is a plant endemic to the Cévennes.

Attribution : © R. Descamps