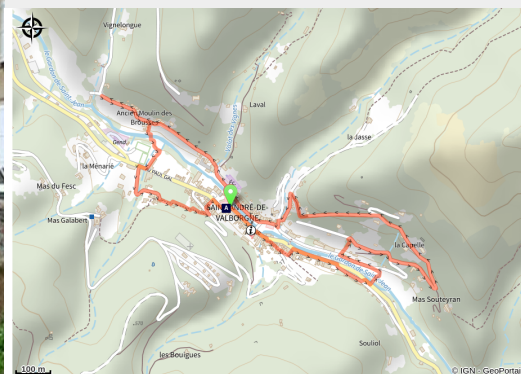


# Saint-André-de-Valborgne

Aigoual - Saint-André-de-Valborgne



(© Sud Cévennes)



*This discovery trail will soon be translated.*

*De rue en ruelle et de calade en sentier, les multiples facettes de Saint-André-de-Valborgne se découvrent au fil de l'eau.*

Construit le long du Gardon, le village de Saint-André-de-Valborgne a toujours vécu au fil de l'eau. Le parcours permet de découvrir certains aspects de son histoire et combien l'eau y a tenu et y tient toujours un rôle important : sa présence marque le paysage, depuis la rivière aux fontaines, des filatures aux aménagements hydroélectriques. L'itinéraire offre un bel aperçu du village.

## Useful information

---

Practice : Discovery trails

---

Duration : 1 h 30

---

Length : 3.4 km

---

Trek ascent : 168 m

---

Difficulty : Very easy

---

Type : Loop

---

Themes : Architecture and village, Water and geology

# Trek

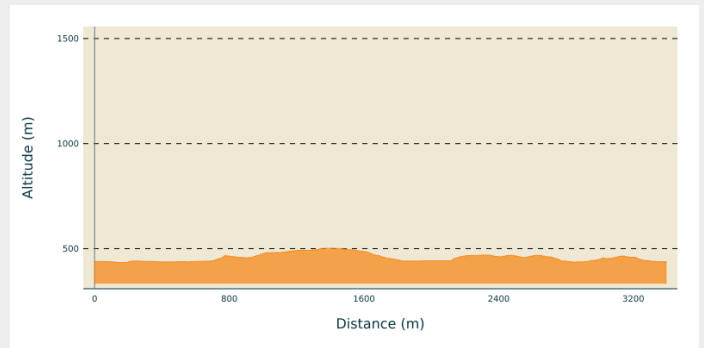
**Departure** : Pont neuf

**Arrival** : Pont neuf

**Markings** :  découverte PNC

**Cities** : 1. Saint-André-de-Valborgne


## Altimetric profile



Min elevation 433 m Max elevation 502 m

# On your path...



 The village of St André de Valborgne (A)

# All useful information

## How to come ?

### Transports

liO est le Service Public Occitanie Transports de la Région Occitanie/Pyrénées-Méditerranée. Il permet à chacun de se déplacer facilement en privilégiant les transports en commun.

<https://lio.laregion.fr/>

### Access

Depuis Saint-Jean-du-Gard : D907 en direction de Saumane- Saint André de Valborgne.

### Advised parking

Le long du gardon

## Information desks

### Tourism & national parc'house

Col de la Serreyrède, 30570 Val d'Aigoual

office-du-tourisme-causee@wanadoo.fr

Tel : 04 67 82 64 67

<https://www.sudcevennes.com>

Accessibility : Accessible aux personnes à mobilité réduite sur les trois niveaux du bâtiment (ascenseur)



### Tourism office Mont Aigoual Causses Cévennes, Saint-André-de-Valborgne

les quais, 30940 Saint-André-de-Valborgne

vallee.borgne@wanadoo.fr

Tel : 04 66 60 32 11

<https://www.sudcevennes.com>

## Source



CC Causse Aigoual Cévennes Terres Solidaires

<http://www.caussesaigoualcevennes.fr/>



Parc national des Cévennes

<http://www.cevennes-parcnational.fr/>

## On your path...

---



### The village of St André de Valborgne (A)

As you stroll along the quay above the river, you can still see the handsome bourgeois houses dating from the silk boom. If you look around, former spinning mills and industrial buildings dedicated to silk farming can still be seen in the landscape. A little lower down, opposite the 16th century château, you can listen to

Bernadette Lafont on the Camisard saga in and after 1702. As you reach the square again, quench your thirst at the fountain and have a look inside the Romanesque church (12th century).

Attribution : © Béatrice Galzin