


# Le sentier de la Hêtraie

Aigoual - Arphy



(© Valère Marsaudon)



*This discovery trail will soon be translated.*

*Ce sentier parcourt l'une des plus belles hêtraies de l'Aigoual. Depuis le reboisement du massif à la fin du XIXe et au début du XXe siècle, les soins des forestiers lui ont lentement rendu vigueur et santé.*

Voilà plus de 4000 ans que le hêtre s'est installé sur l'Aigoual. Au-dessus de mille mètres, il apprécie les brouillards fréquents qui lui assurent une humidité suffisante, les versants nord qui lui épargnent les trop fortes chaleurs de l'été. Un milieu favorable à de nombreuses espèces animales, dont la chouette de Tengmalm, de retour sur le massif depuis les années 1990.

## Useful information

Practice : Discovery trails

Duration : 1 h 30

Length : 2.9 km

Trek ascent : 99 m

Difficulty : Very easy

Type : Loop

Themes : Fauna and flora, Forest

# Trek

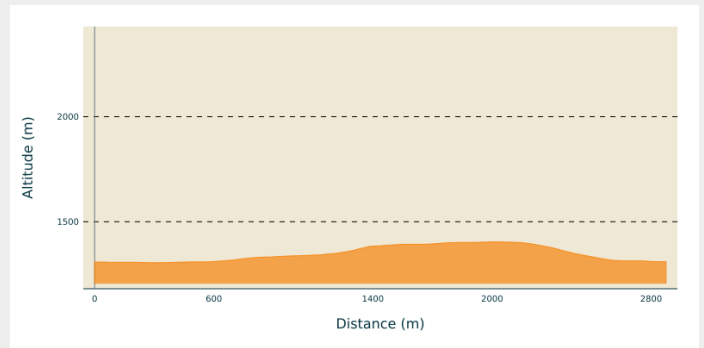
**Departure** : Col de Montals

**Arrival** : Col de Montals

**Markings** :  Yellow waymarks

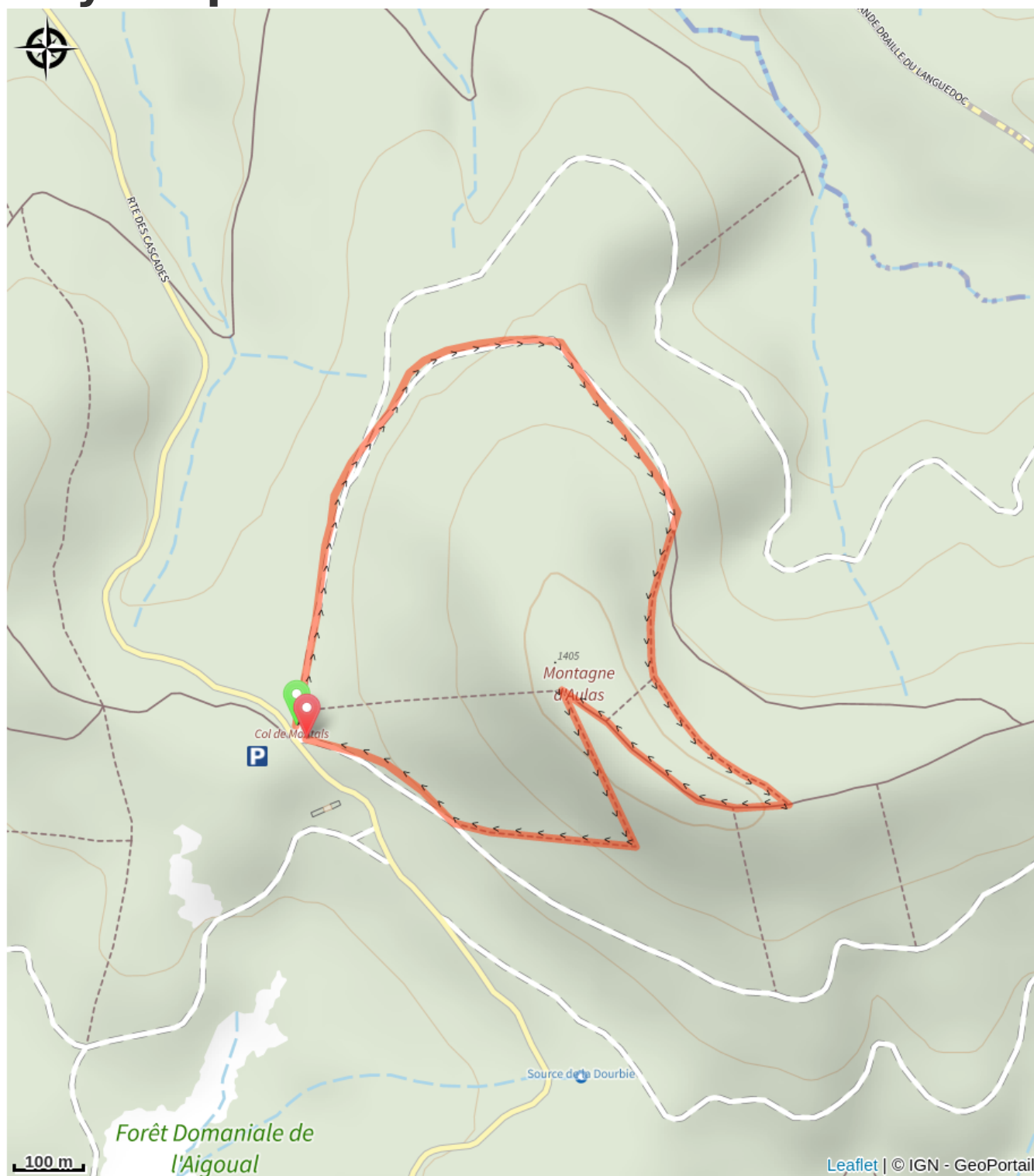
**Cities** : 1. Arphy

## Altimetric profile



Min elevation 1305 m Max elevation 1404 m

# On your path...



# All useful information

## **Is in the midst of the park**

The national park is an unrestricted natural area but subjected to regulations which must be known by all visitors.

## **How to come ?**

### Access

Depuis l'Espérou : D 548 (5 min). Depuis Le Vigan (30 min) : D48N direction Mont Aigoual, puis D 548 à partir du col de la Broue.

### Advised parking

Col de Montals

## **Information desks**

### **Tourism & national parc'house**

Col de la Serreyrède, 30570 Val d'Aigoual  
office-du-tourisme-cause@wanadoo.fr  
Tel : 04 67 82 64 67  
<https://www.sudcevennes.com>

Accessibility : Accessible aux personnes à mobilité réduite sur les trois niveaux du bâtiment (ascenseur)



## **Source**



Office national des Forêts

<http://www.onf.fr/>



Parc national des Cévennes

<http://www.cevennes-parcnational.fr/>