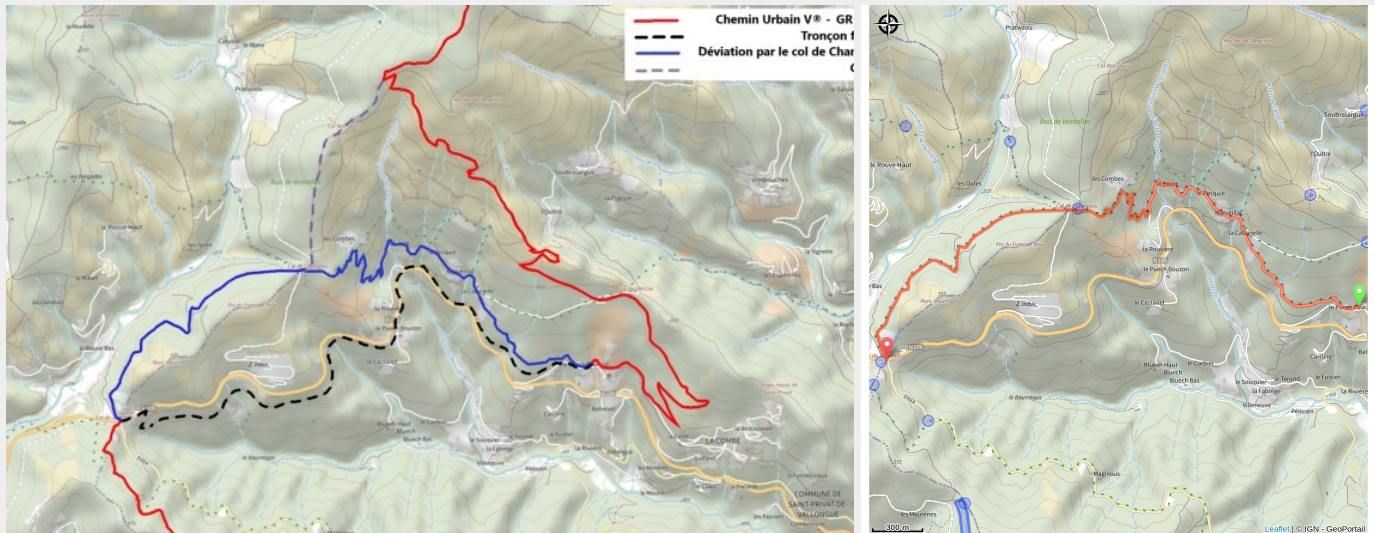


Déviation temporaire GR® 670 du Puech Fourand au Col de Jalcreste

Vallées cévenoles



(Fédération de randonnée Pédestre Lozère)

En raison de travaux de soutènement en contrebas de la RN106, sur la commune de St-Privat-de-Vallongue, le **Chemin Urbain V® - GR® 670** sera dévié du Puech Fourand au col de Jalcreste.

Empruntez la route de la Cabanelle jusqu'à La Lauze puis le col de Chamblas, où vous rejoindrez le GR® 7 jusqu'au col de Jalcreste. Les travaux commenceront fin mars pour une durée de six mois.

Useful information

Practice : Hiking on foot

Length : 5.0 km

Trek ascent : 357 m

Type : Roaming

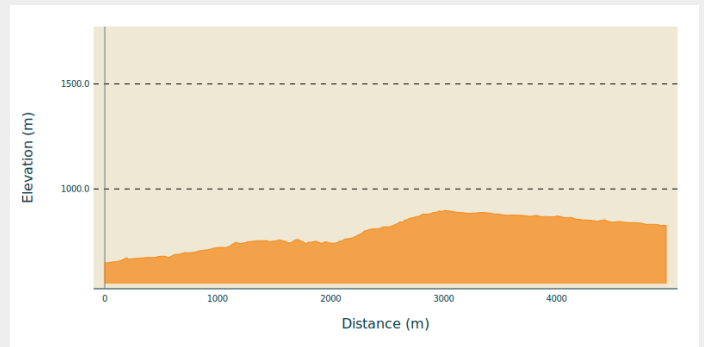
Trek

Departure : Le Puech Fourand

Arrival : Col de Jalcreste

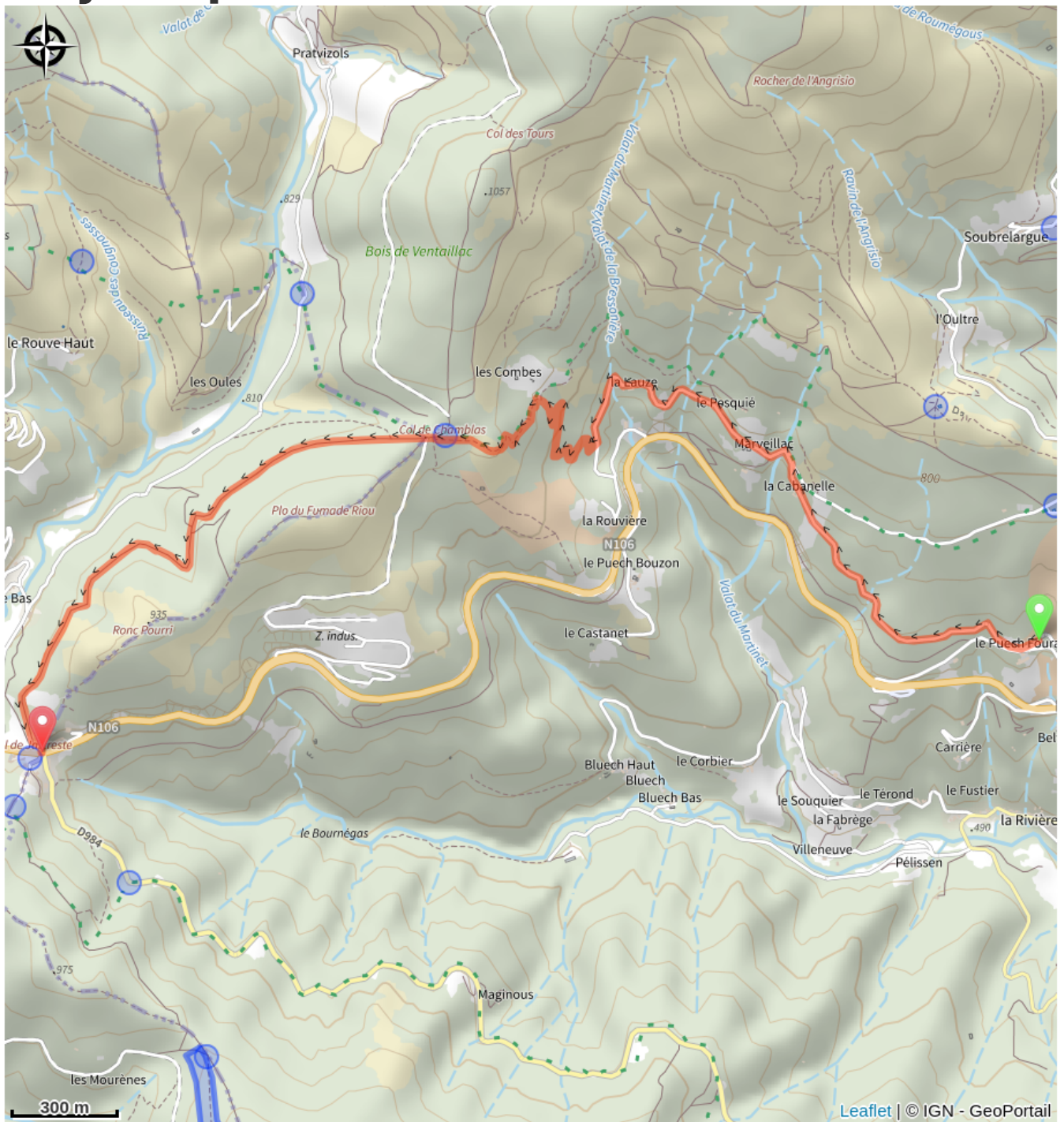
Cities : 1. Saint-Privat-de-Vallongue
2. Saint-André-de-Lancize

Altimetric profile



Min elevation 649 m Max elevation 898 m

On your path...



All useful information

Information desks

Tourism'house and national Parc at Florac

Place de l'ancienne gare, N106, 48400 Florac-trois-rivières

info@cevennes-parcnational.fr

Tel : 04 66 45 01 14

<https://www.cevennes-gorges-du-tarn.com>



Source



Fédération française de la randonnée pédestre

<https://www.ffrandonnee.fr/>