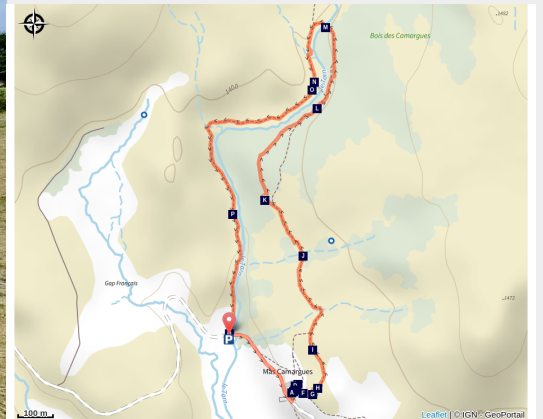


Mas Camargues

Mont Lozère - Pont de Montvert - Sud Mont Lozère



Mas Camargues (© A. BOUISSOU / TERRA Ministère de l'Environnement)



Ce mas à l'architecture étonnante est le point de départ d'un sentier qui plonge le promeneur dans l'atmosphère très particulière de la plaine du Haut Tarn.

Le nom de « Camargue » étonne sur ces hautes terres ! Est-il lié à la transhumance qui depuis toujours attire les troupeaux des plaines du Languedoc ? Ou s'agit-il d'une référence plus précise aux sièges camarguais des Hospitaliers de Saint-Jean-de-Jérusalem, puis de l'ordre de Malte ? Dès le Moyen Age, cet ordre religieux et militaire a en effet reçu en donation de nombreuses terres sur le mont Lozère... Quelles que soient ses origines, Mas Camargues constitue un domaine agricole de plus de 100 hectares, très prospère au XVIIe siècle, et qui le reste jusqu'à la veille de la Grande Guerre. En parcourant ce sentier, on plonge dans l'atmosphère très particulière de la plaine du Haut Tarn, pour un voyage dans l'un des paysages emblématiques de l'agropastoralisme.

28 nov. 2023 • Mas Camargues

Infos pratiques

Pratique : Sentiers de découverte

Durée : 1 h 30

Longueur : 3.1 km

Dénivelé positif : 64 m

Difficulté : Très facile

Type : Boucle

Thèmes : Agriculture et élevage, Causse et Cévennes / UNESCO, Histoire et culture

Itinéraire

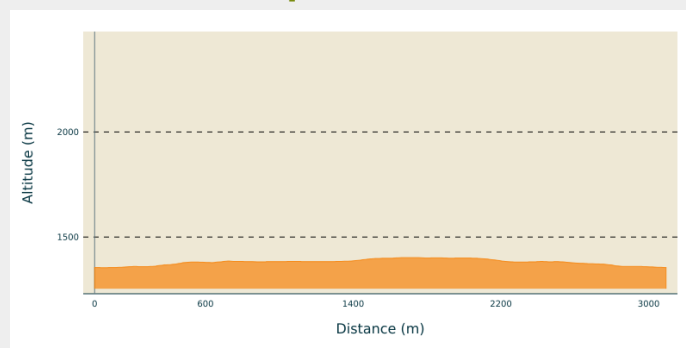
Départ : Depuis le parking, rejoindre le mas à pied, à 150 m

Arrivée : Parking

Balisage : → Interprétation

Communes : 1. Pont de Montvert - Sud Mont Lozère















Profil altimétrique



Altitude min 1354 m Altitude max 1402 m

Sur votre chemin...



- | | |
|--|---|
|  Des bâtiments qui en imposent ! (A) |  Moulin (B) |
|  Machine hydraulique moderne (C) |  Cimetière de famille (D) |
|  De l'Hôpital au Mas de la Barque (E) |  Jardin potager (F) |
|  Gourgue et béal (G) |  Architecture de granite (H) |
|  Paysages évolutifs (I) |  Croisement d'eaux (J) |
|  Bois de Camargues (K) |  Prise d'eau sur le Tarn (L) |
|  Transhumance estivale (M) |  Tourbière sur la rive du Tarn (N) |

Toutes les infos pratiques



En coeur de parc

Le Parc national est un territoire naturel, ouvert à tous, mais soumis à une réglementation qu'il est utile de connaître pour préparer son séjour



Recommandations

En période estivale, pour défendre leurs troupeaux contre les éventuelles attaques de prédateurs, les bergers de cette zone utilisent des chiens de protection. En leur présence, arrêtez-vous le temps qu'ils vous aient repéré. Restez calme, ne les menacez pas, ne les caressez pas et restez à distance du troupeau.

Les randonnées équestre et à VTT ne sont pas autorisées ou adaptées sur les sentiers d'interprétation.

Comment venir ?

Transports

Arrêt de Bus: L'hôpital L'Hôpital à **1,9 km de Mas Camargue.**

Possibilité de commencer le sentier à l'Hôpital, hameau desservie par la ligne de bus 261 "Florac - Le Pont de Montvert - Mont Lozère"

Cette navette circule tous les jours durant juillet et août

<https://lio.laregion.fr/>

Compter 3.8Km de plus sur le sentier

Accès routier

Au Pont-de-Montvert, prendre la D20 en direction du mont Lozère. Avant la sortie du village, tourner en direction de Villeneuve, L'Hôpital. Traverser les deux hameaux, prendre la piste et continuer jusqu'au parking avant le pont. Rejoindre le mas à pied, à 150 m

Parking conseillé

À droite du chemin, juste avant le pont de Camargues

Lieux de renseignement

Maison du tourisme et du Parc national, Florac

Place de l'ancienne gare, N106, 48400 Florac-trois-rivières

info@cevennes-parcnational.fr

Tel : 04 66 45 01 14

<https://www.cevennes-gorges-du-tarn.com>



Office de tourisme Des Cévennes au mont Lozère, Le Pont-de-Montvert

le Quai, 48220 Le Pont de Montvert sud mont-Lozère

info@cevennes-montlozere.com

Tel : 04 66 45 81 94

<https://www.cevennes-montlozere.com/>



Source



Parc national des Cévennes

<http://www.cevennes-parcnational.fr/>

Sur votre chemin...



Des bâtiments qui en imposent ! (A)

Balise n° 1

Le bâtiment principal surprend par ses dimensions et sa façade en pierres de granite soigneusement taillées, surmontée d'une corniche galbée. On trouve mention du prospère domaine de Mas Camargues dès le XVe siècle. Cependant, la configuration actuelle des bâtiments date de la fin du XIXe siècle, comme l'indique la date gravée sur un linteau. En parcourant les hameaux environnants, on se rend compte que cet habitat n'est pas commun sur le mont Lozère. Ici, les propriétaires ont voulu fièrement marquer le paysage comme personne n'avait jamais osé le faire...

Crédit photo : © Olivier Prohin



Moulin (B)

Balise n° 2

Il s'agit d'un moulin hydraulique destiné à la mouture des céréales, essentiellement du seigle. Comme la grande majorité des moulins du mont Lozère, il possédait une roue horizontale, simple à mettre en œuvre avec peu de hauteur d'eau. Mentionné dès le XVIIe siècle, il rendit ses derniers services durant la Seconde Guerre mondiale. On peut encore observer la meule « dormante », sur laquelle la meule « tournante » (disparue) broyait le seigle.

Crédit photo : © Brigitte Mathieu



Machine hydraulique moderne (C)

Balise n° 3

Ce bâtiment, assez semblable au moulin précédent, avait une fonction toute différente qui témoigne de l'avance technologique de Mas Camargues à la fin du XIXe siècle. Une alimentation en eau « par-dessus » entraîne une roue verticale à aubes, offrant ainsi plus de puissance que le moulin précédent. Le bâtiment abrite seulement « le moteur » : l'utilisation de l'énergie produite se faisait à l'extérieur. Il faut imaginer une longue courroie (large bande de cuir ou tissée) transmettant son énergie à une batteuse, placée sur le sol dallé de l'aire à battre, pour séparer les grains des épis.

Crédit photo : @ Guy Grégoire



🏠 Cimetière de famille (D)

Balise n° 4

Dans une petite parcelle enclose d'un muret de pierres sèches, se trouve la pierre tombale sans ornements d'une fillette décédée en 1905. Cette simple dalle de granite nous rappelle la tradition protestante. Conséquence de la Révocation de l'édit de Nantes en 1685, cette pratique de sépulture privée s'est généralisée lorsque le cimetière du village fut réservé aux seuls catholiques. Aujourd'hui encore, certains protestants font le choix d'être inhumés dans leur jardin ou leur champ.

Crédit photo : © Yann Toutain



🏠 De l'Hôpital au Mas de la Barque (E)

Balise n° 5

Construits pour permettre le franchissement du canal par les chars à bœufs et les troupeaux, plusieurs petits ponts ont été réalisés en dalles de granite. Avant que la piste actuelle ne soit ouverte, le chemin de l'Hôpital à Bellecoste passait ici, en amont de Mas Camargues.

Crédit photo : © Guy Grégoire



🏠 Jardin potager (F)

Balise n° 6

En friche depuis le début XXe siècle, le jardin potager n'est pas facile à repérer. Il constituait généralement une petite parcelle fermée d'un muret de pierres, surmonté de ronces, pour le défendre contre les animaux. Un deuxième jardin était cultivé en contrebas du mas. Ces potagers témoignent d'une économie privilégiant le plus possible l'autoconsommation. Ils produisaient essentiellement des légumes frais (carottes, salades...) pour varier des habituels choux et pommes de terres...

Crédit photo : @ Guy Grégoire



🕒 Gourgue et béal (G)

Balise n° 7

Pour alimenter les moulins avec un volume d'eau suffisant et stable, un réservoir a été aménagé à l'aide d'une levée de terre et de pierres. Une dalle, percée d'un trou, permettait l'écoulement des eaux. Un rondin de bois emmanché d'un bâton faisait office de bouchon, prêt à ouvrir quand un travail de mouture ou de battage était prévu. En amont et en aval de ce réservoir, on peut suivre le béal, qui est un canal d'aménée d'eau depuis le Tarn jusqu'aux moulins. Ce système a été préféré à l'utilisation directe des eaux du Tarn, trop dangereuses par les violentes crues qu'elles connaissent.

Crédit photo : © Yannick Manche



🌍 Architecture de granite (H)

Balise n° 8

On aperçoit ici et dans les paysages alentours des entassements de blocs et de boules de granite, jouant parfois les équilibristes. On parle de « chaos », formations géologiques issues d'un long processus de fracturation et d'érosion du granite dû au vent, au gel et aux précipitations. Ces chaos ont souvent fourni une matière première disponible pour la construction des maisons, sans nécessité d'ouvrir des carrières en profondeur. Les paysans du mont Lozère utilisaient ce matériau avec une grande maîtrise technique évoquée par Jean-Pierre Chabrol dans son ouvrage "le Crève Cévenne".

Crédit photo : © A. BOUISSOU / TERRA Ministère de l'Environnement



Paysages évolutifs (I)

Balise n° 9

Le paysage de Mas Camargues n'est pas un décor immuable, il évolue au gré de l'utilisation des terres. En 1813, des terres labourables auraient été visibles, moins de pâturages, mais davantage de prés et de jardins, témoins d'une polyculture. Vers 1913, la spécialisation dans l'élevage, qui assure la plus grande partie du revenu, amorce la prédominance des grands pâturages. Le paysage de demain dépend des choix agricoles qui seront faits. Le maintien de l'élevage est déterminant pour conserver des milieux ouverts tandis que son absence verrait l'extension de landes puis de forêts...

Crédit photo : © Arnaud Bouissou TERRA Ministère de l'Environnement



🕒 Croisement d'eaux (J)

Balise n° 10

Le béal qui rejoint les moulins doit ici traverser l'un des affluents du Tarn. Comment empêcher que les eaux du canal ne s'écoulent avec celles du cours d'eau en suivant la plus grande pente ? Une simple levée de terre faisant barrage a permis de créer une sorte de bassin d'équilibre où les eaux ont pu se répartir dans des proportions convenables entre les deux directions.

Crédit photo : @ Brigitte Mathieu



🌳 Bois de Camargues (K)

Balise n° 11

Peuplé essentiellement de hêtres, ce bois ne semble guère avoir évolué depuis de longs siècles : rien d'étonnant à cela si l'on sait qu'il n'était destiné qu'à satisfaire les besoins de Mas Camargues en bois de chauffe, manches d'outils..., ne donnant lieu à aucune exploitation au sens moderne. Le sous bois peut paraître assez pauvre mais on y récolte, aujourd'hui encore, myrtilles et lichens.

Crédit photo : © Olivier Prohin



🕒 Prise d'eau sur le Tarn (L)

Balise n° 12

Quelques mètres en contrebas de la balise n°12, on peut apercevoir un petit barrage, fait de gros blocs de granite, disposés en travers du Tarn, qui servait à élever le niveau des eaux afin qu'une partie emprunte le béal. L'utilisation de l'eau, pour l'irrigation ou le travail de moulins, était réglementée de façon très rigoureuse. On définissait précisément les horaires et la taille du canal pour chaque propriété desservie.

Crédit photo : © Bruno Descaves



🐑 Transhumance estivale (M)

Balise n° 13

Depuis la sortie du bois, les pâturages qui s'étendent jusqu'aux crêtes accueillent des troupeaux ovins transhumants. Cette pratique pastorale vieille de plusieurs millénaires se perpétue sur toutes les hautes terres du mont Lozère : L'Hôpital, Finiels, Bellecoste, L'Aubaret, La Vialasse...

Crédit photo : © Olivier Prohin



🌿 Tourbière sur la rive du Tarn (N)

Balise n° 14

D'un caractère souvent maléfique dans la tradition populaire, les tourbières sont pourtant d'un grand intérêt pour la régulation des cours d'eau. Elles sont caractérisées par des associations végétales particulières, notamment la sphaigne, une mousse qui joue le rôle d'éponge naturelle.

Crédit photo : © Brigitte Mathieu