Le single - VTT n°5

Causses Gorges - Ispagnac

Vallée d'Ispagnac / Quézac (© Alain Lagrave)

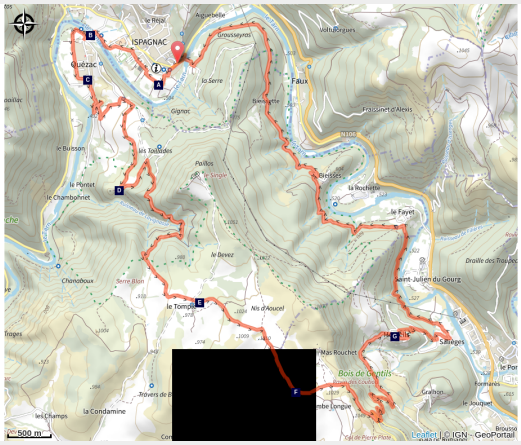

Entre calcaire et schiste, le Single fait le tour du sommet du même nom. Il offre de nombreux points de vue sur la haute vallée du Tarn et le mont Lozère.

Infos pratiques

Pratique : VTT

Durée : 3 h 30

Longueur : 23.1 km

Dénivelé positif : 1049 m

Difficulté : Difficile

Type : Boucle

Thèmes : Architecture et village, Faune et flore

Itinéraire

Départ : Ispagnac
Arrivée : Ispagnac
Balisage : VTT rouge
Communes : 1. Ispagnac
2. Gorges du Tarn Causses
3. Florac Trois Rivières

Profil altimétrique

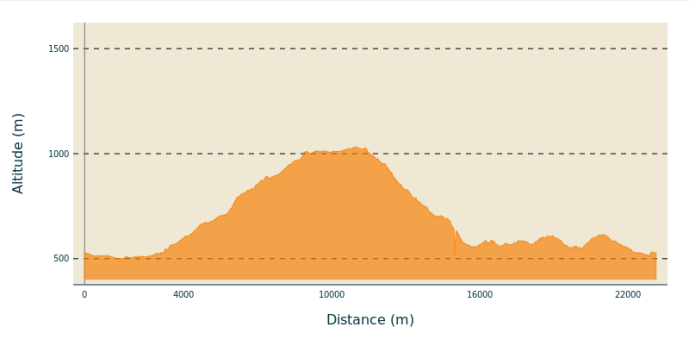

Altitude min 500 m Altitude max 1031 m

Parcours VTT n°5, assez roulant, malgré une descente par un sentier monotrace et caillouteux. Depuis Ispagnac, rejoindre Quézac par les jardins. Puis remonter sur Javillet et continuer sur la piste forestière pour atteindre Le Tomple. Prendre la route sur la gauche (ne pas traverser le village), et rejoindre la D 16. Descendre par un sentier monotrace caillouteux pour arriver à une piste qui mène à Monteils. Descendre en direction de Salièges ; tourner à gauche avant d'arriver à Salièges et prendre le chemin, direction Fayet. Longer le Tarn par le chemin jusqu'à Fayet, Bieissette et Ispagnac.

Sur votre chemin…

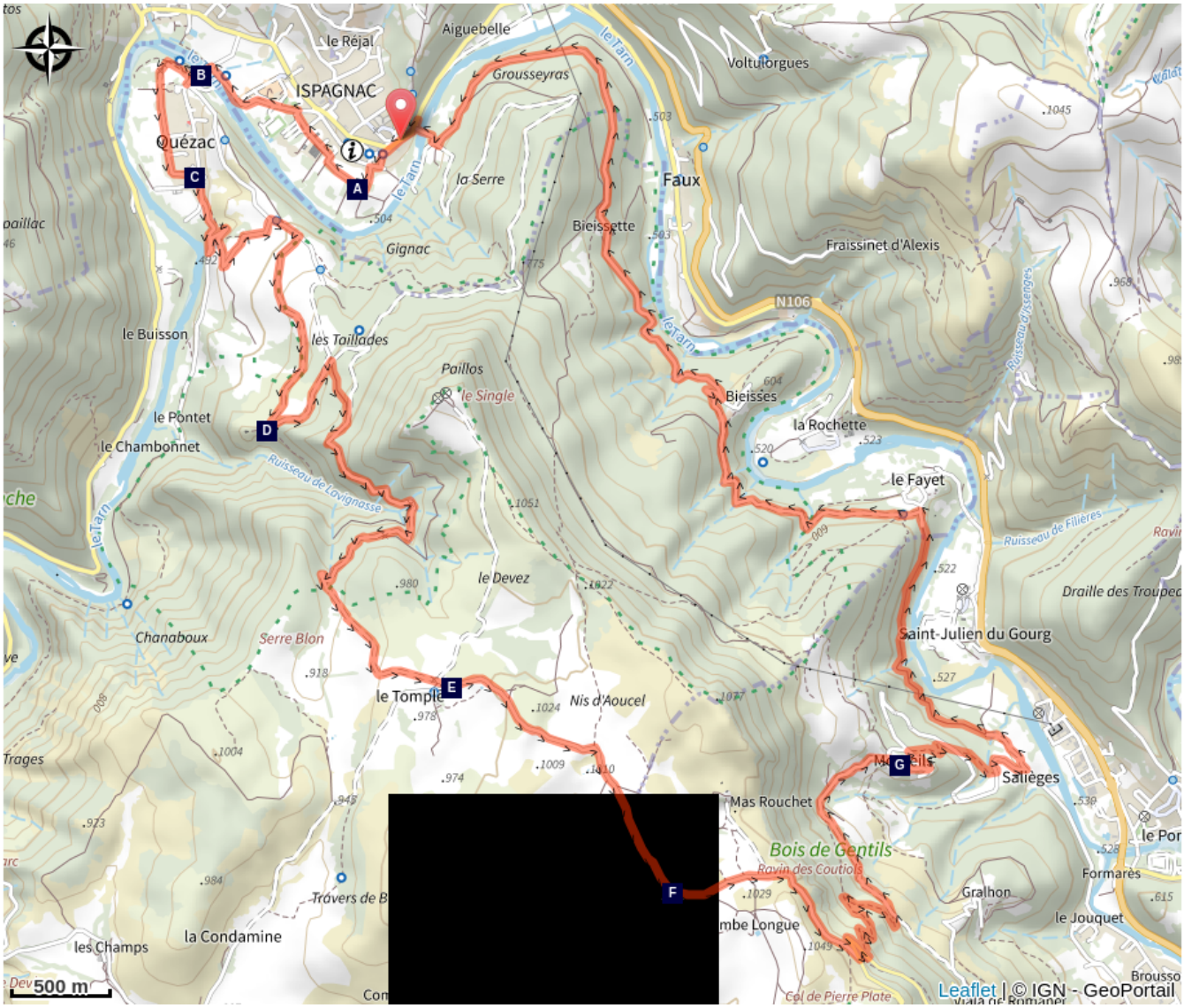

- Jardin d'Ispagnac (A)
- Le pont de Quézac (B)
- Notre-dame de Quézac (C)
- Hibou Grand-duc (D)
- Le Tomple (E)
- Le Mont Lozère (F)
- Brutus Cazal, poète et engagé (G)

Toutes les infos pratiques

En coeur de parc

Le Parc national est un territoire naturel, ouvert à tous, mais soumis à une réglementation qu'il est utile de connaître pour préparer son séjour

Recommandations

Le VTT hors piste est interdit. Le port du casque est vivement recommandé. Ne pas oublier son kit de réparation et un petit outillage. Bien refermer les clôtures et les portillons. Ralentir dans les fermes et les hameaux.

Comment venir ?

Transports

Arrêt: Parking école publique.

- Ligne 258 – Florac – Sainte-Enimie – Le Rozier. Cette navette circule tous les jours durant juillet et août. Les vélos sont admis.

Pour plus d'information rendez-vous sur https://lio.laregion.fr/

Accès routier

Depuis Florac, par la N 106 direction Mende, puis la D 907bis (Gorges du Tarn) direction Ispagnac (parking du Pavillon, en face de la pharmacie

Parking conseillé

Parking du Pavillon, en face de la pharmacie

Lieux de renseignement

Office de tourisme Cévennes Gorges du Tarn, Ispagnac
Place de l'Église, 48320 Ispagnac

contact@cevennes-gorges-du-tarn.com
Tel : 04 66 45 01 14
https://www.cevennes-gorges-du-tarn.com/

Source

CC Gorges Causses Cévennes

https://www.gorgescaussescevennes.fr/

Parc national des Cévennes

http://www.cevennes-parcnational.fr/

Sur votre chemin…

Jardin d'Ispagnac (A)

Ispagnac est au carrefour du calcaire, du granite et du schiste. Irrigué par le Tarn, protégé des vents du nord et du nord-ouest, le vallon d'Ispagnac jouit d'un climat presque méridional qui lui a valu le surnom de "jardin de la Lozère". Un maraîcher et deux vignerons y sont installés.

Crédit photo : © Francis Fayet

Le pont de Quézac (B)

Il permet d'enjamber le Tarn et de rejoindre le village de Quézac situé sur la rive gauche. Vers 1350, le pape Urbain V décide de financer sa construction afin de faciliter l'accès des pèlerins à la collégiale Notre-Dame de Quézac. Sa construction s'achève au cours du XV° siècle. Son histoire est jalonnée de destructions partielles par les crues, de reconstructions plus ou moins solides. Il est classé monument historique le 27 août 1931.

Crédit photo : © CC Florac Sud Lozère

Notre-dame de Quézac (C)

La collégiale de Quézac, aujourd'hui église Notre-Dame, a été fortifiée au XIV° siècle à l'instigation du pape Urbain V. Le premier édifice aurait été construit en 1052 en l'honneur de Notre-Dame de Quézac. La légende raconte qu'un laboureur trouva une vierge noire en traçant un sillon. Il l'aurait alors ramenée dans l'église, mais elle disparut durant la nuit. Le lendemain on la trouva à nouveau dans le sillon, et l'on décida de construire un oratoire là où la Vierge l'avait décidé. C'est ainsi que de nombreux pèlerins en route pour Saint-Jacques-de-Compostelle ont afflué à Quézac. Un vitrail illustre aujourd'hui la dédicace de la collégiale à la vierge.

Crédit photo : © Nathalie Thomas

Hibou Grand-duc (D)

Ce rapace est le plus grand oiseau nocturne. Son habitat optimal est formé d'une mosaïque de structures végétales et topographiques, permettant à la fois une grande richesse en proies, de bonnes conditions pour les chasser ainsi que de nombreux gîtes diurnes et des possibilités de nidification. L'espèce est généralement fidèle à un site de reproduction pendant de nombreuses années. Ce rapace est très sensible aux dérangements et aux modifications de l'environnement immédiat de leur site. C'est une espèce protégée.

Crédit photo : © Jean Pierre Malafosse

Le Tomple (E)

Dans le village du Tomple situé à 976 m, les maisons sont construites en pierres calcaires maçonnées avec un mortier de chaux. Certaines sont enduites. Ces constructions sont caractéristiques de l’architecture traditionnelle. La pierre à bâtir était prélevée dans les carrières du plateau. L'absence de bois avait obligé les constructeurs à s'en passer: pas de charpente, simplement une voûte en pierre supportant une couverture en lauze (pierre plate).Traditionnellement en calcaire, elle est remplacée, depuis quelques années, par la lauze de schiste. Cet ensemble de techniques fait de la maison caussenarde une maison assez massive avec de petites ouvertures.

Crédit photo : © Virginie Boucher

Le Mont Lozère (F)

Depuis le plateau, on peut observer tout le mont Lozère. Le pic de Finiels est le point culminant de la Lozère avec ses 1 699 m. Le mont Lozère s'étend sur une trentaine de kilomètres du causse de Sauveterre jusqu'à Villefort, dans le sens ouest-est, et du Pont de Montvert jusqu'au Bleymard dans le sens sud-nord. C'est un massif entièrement granitique sur lequel le Tarn prend sa source.

Brutus Cazal, poète et engagé (G)

Monteils est le hameau qui vit naître et mourir Louis Brutus Cazal. Il fut l'un de ces instituteurs « corbeaux noirs de la république ». Il prénomma ses filles Léa Fraternité et Léa Liberté, exprimant ses convictions républicaines, comme dans beaucoup de familles protestantes à cette époque. Poète et défenseur de la langue occitane, il écrivit un recueil d'œuvres poétiques « Les Lozériens ». En 1925, il se consacra au tourisme en Cévennes et fonda le Club Cévenol. Aimé Cazal, son fils, aménagea 2 éléments touristiques importants : le gouffre de Bramabiau et la grotte de Dargilan.

Crédit photo : © com com Florac Sud Lozère