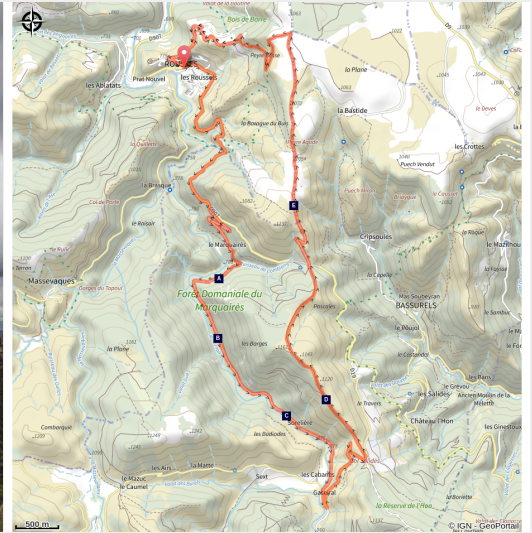


Le toit des Cévennes - VTT n°14

Aigoual - Rousses



La Can de l'Hospitalet (© Olivier Prohin)



Un tour d'horizon s'impose au col de Salidès. Entre Aigoual, Cévennes et Causses un panorama à 360° !

Le vallon ombragé du Tarnon est formé de vieilles hêtraies de la forêt domaniale du Marquairès. Au col de Salidès, la vue s'ouvre sur les paysages emblématiques du Parc. Plus loin, le plateau calcaire de la can de l'Hospitalet, posé sur le schiste, est encore pâture par les troupeaux.

Infos pratiques

Pratique : VTT

Durée : 3 h

Longueur : 22.8 km

Dénivelé positif : 847 m

Difficulté : Difficile

Type : Boucle

Thèmes : Architecture et village, Causses et Cévennes / UNESCO, Forêt

Itinéraire

Départ : Rousses

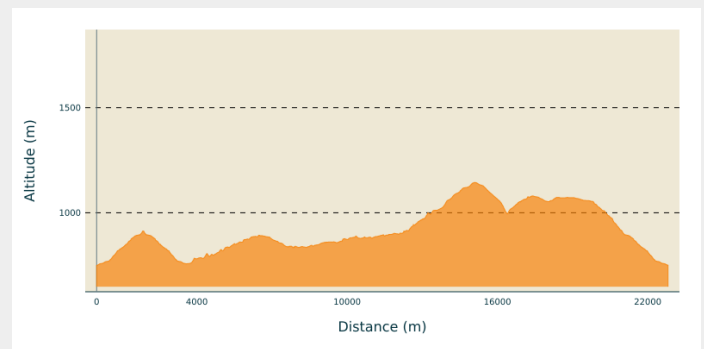
Arrivée : Rousses

Balisage : 🚩 VTT rouge

Communes : 1. Rousses

2. Bassurels

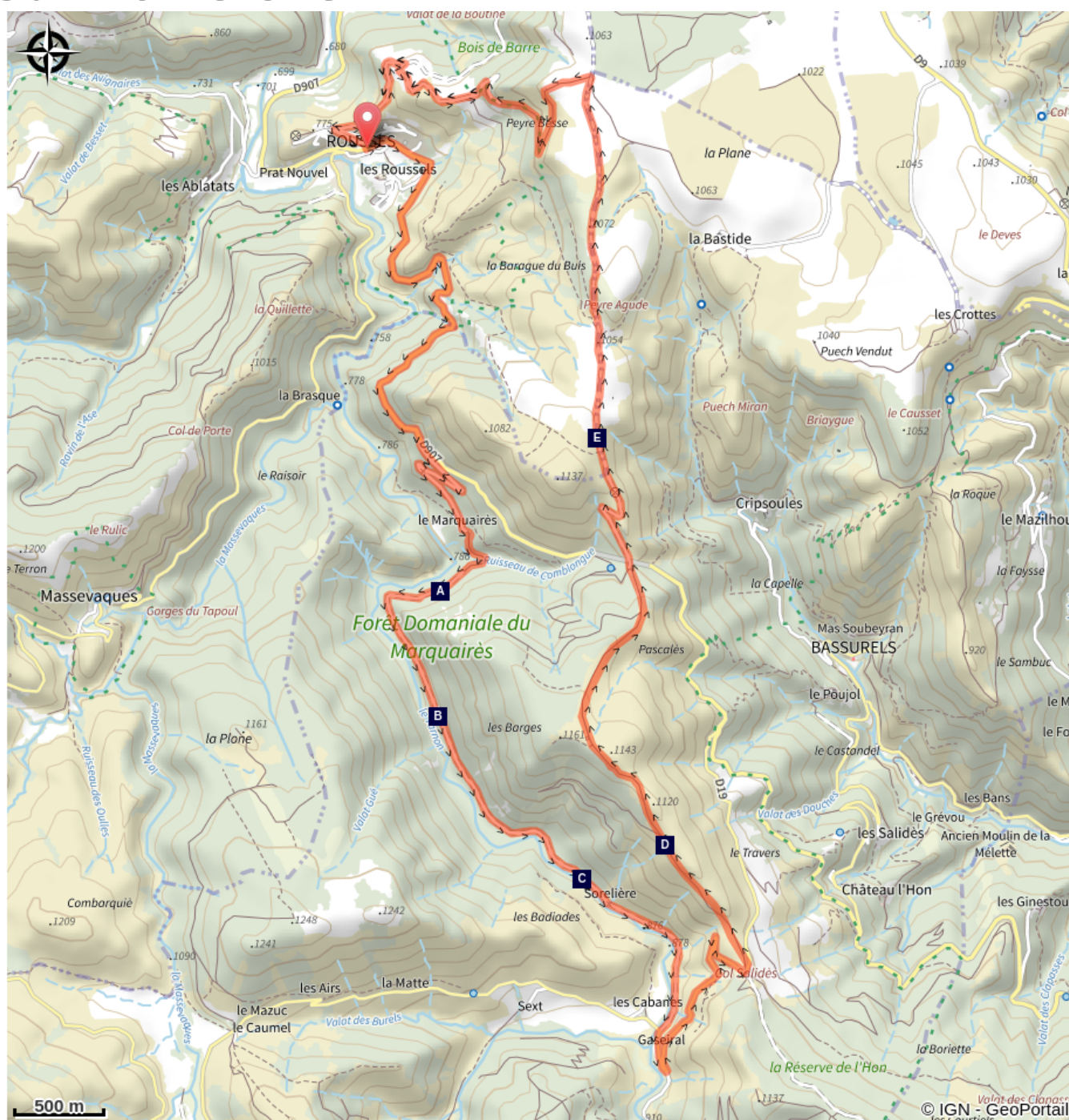
Profil altimétrique








Altitude min 748 m Altitude max 1144 m

Parcours VTT n°14. Depuis le village, ce parcours roulant prend sur 4 km la D 907, direction le tunnel du Marquairès. Avant le tunnel, bifurquer à droite vers la maison forestière du Marquairès, et continuer sur la piste forestière jusqu'à Gaseiral. Monter au col de Salides par la route et prendre à gauche la piste en crête jusqu'à l'Hospitalet (GR 7). Environ trois kilomètres plus loin, prendre la piste à gauche qui ramène à Rousses.

Sur votre chemin...



-  Pique prune (Osmoderme) (A)
-  Le Tarnon (C)
-  Mont Aigoual (E)

-  1938, la route forestière (B)
-  La draille de la Margeride (D)

Toutes les infos pratiques



En coeur de parc

Le Parc national est un territoire naturel, ouvert à tous, mais soumis à une réglementation qu'il est utile de connaître pour préparer son séjour



Recommandations

Le VTT hors piste est interdit. Le port du casque est vivement recommandé. Ne pas oublier son kit de réparation et un petit outillage. Bien refermer les clôtures et les portillons. Ralentir dans les fermes et les hameaux.

Comment venir ?

Accès routier

Prendre la direction de Vébron par la D 996 depuis Florac ou Meyrueis. A Vébron, prendre la D 907 pour arriver à Rousses

Parking conseillé

Parking à proximité du café de pays "La ruche"

Source

Gorges
Causses Cévennes
Communauté de Communes



CC Gorges Causses Cévennes

<https://www.gorgescaussescevennes.fr/>



Parc national des Cévennes

<http://www.cevennes-parcnational.fr/>

Sur votre chemin...



Pique prune (Osmoderme) (A)

Ce coléoptère est une espèce en régression, menacée et protégée. Il est considéré comme un bio-indicateur fiable de la qualité des milieux forestiers. Il est un chaînon essentiel dans le fonctionnement de ces milieux et affectionne les vieilles futaies de feuillus et le bois mort. La gestion spécifique de la réserve biologique intégrale du Marquairès est propice à son développement. En effet, ici l'exploitation est proscrite et la forêt est rendue à une évolution naturelle.

Crédit photo : © Jean Pierre Malafosse



1938, la route forestière (B)

Vous êtes sur la "route des chômeurs". De 1936 à 1939, la crise qui secoue le pays conduit le gouvernement à mettre en place des plans sociaux permettant aux chômeurs de travailler sur de grands chantiers: aménagements de forêts, éclaircies de peuplements, ouvertures de routes.... Cette route fut ouverte avec pelles, pioches et pics par une vingtaine de chômeurs et des gens du pays. La "carte de chômage" de l'époque permettait aux chômeurs de toucher une prime, complétée lorsqu'ils travaillaient sur les grands chantiers. Un réfectoire fonctionna dans la maison forestière du Marquairès puis aux Cabanes (à l'autre bout de la route) ; les gens d'ici apportaient leur casse-croûte.

Crédit photo : nathalie.thomas



Le Tarnon (C)

Long de 38,9 km, le Tarnon prend sa source sur le massif de l'Aigoual, sur la commune de Bassurels, et se jette dans le Tarn à l'aval de Florac, après avoir conflué avec la Mimente. Il sépare le causse Méjean des Cévennes. En amont de Rousses, le Trépalou se jette dans le Tarnon. C'est le ruisseau qui a creusé les gorges du Tapoul, célèbres pour la pratique du canyoning. Le Tarnon est une rivière cévenole : de fortes et soudaines crues peuvent se produire, lors d'épisodes météorologiques extrêmes.

Crédit photo : © com com Florac Sud Lozère



La draille de la Margeride (D)

La draille suit la crête et traverse la can de l'Hospitalet. Ce chemin de transhumance permet aux troupeaux des plaines (du sud des Cévennes et de la Crau) de monter vers le nord du Gévaudan (Aubrac, Margeride, mont Lozère). Cette draille n'est qu'une branche d'un réseau plus important sur lequel circulent encore aujourd'hui les troupeaux transhumants.

Crédit photo : © Michelle Sabatier



⌚ Mont Aigoual (E)

Une belle vue sur le mont Aigoual (1 567 m)... Montagne des vents, du brouillard, de la neige et des pluies. Les masses nuageuses venues de la Méditerranée se frottent à ses pentes et peuvent donner des précipitations violentes (appelées aussi épisodes cévenols). Cette montagne capricieuse abrite la dernière station météorologique de montagne de notre pays.

Crédit photo : © Olivier Prohin