Le tour du Puecheral - VTT n°12

Mont Lozère - Bédouès-Cocurès

Le Tarn à Bédouès (© CC Florac Sud Lozère)

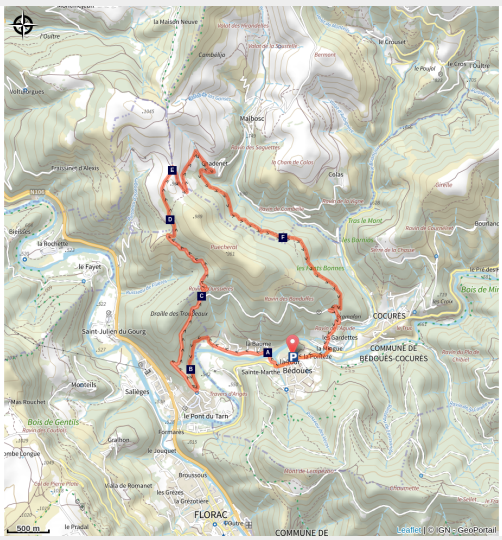

Parcours roulant autour du Puecheral, le vététiste emprunte la draille de la Margeride pour rejoindre le sentier de Cocurès et traverse le village de Bédouès.

Infos pratiques

Pratique : VTT

Durée : 2 h

Longueur : 11.9 km

Dénivelé positif : 504 m

Difficulté : Moyen

Type : Boucle

Thèmes : Architecture et village, Eau et géologie, Histoire et culture

Itinéraire

Départ : Bédouès
Arrivée : Bédouès
Balisage : VTT bleu
Communes : 1. Bédouès-Cocurès
2. Florac Trois Rivières
3. Les Bondons

Profil altimétrique

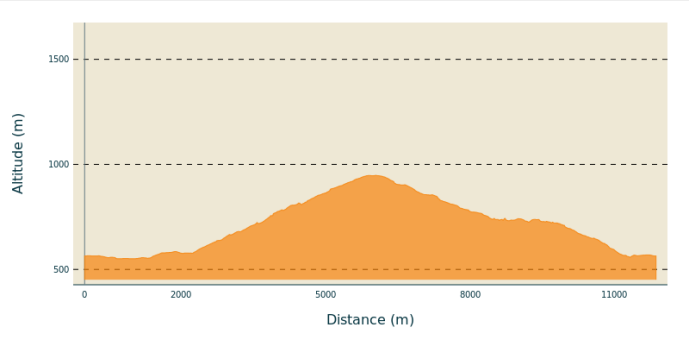

Altitude min 551 m Altitude max 948 m

Parcours VTT n°12. Depuis le parking de la salle des fêtes, prendre à droite la D 998 sur quelques mètres, puis tourner à droite direction La Baume. À la sortie du pont, prendre à gauche et longer le Tarn jusqu'au lotissement d'Azinières, Terre Rouge. Avant d'arriver au VVF, prendre à droite direction Issenges (GR 43). Juste avant le manoir, prendre à droite sur Chadenet. À Chadenet prendre à droite un magnifique sentier, assez roulant, qui conduit sur Cocurès (Les Gardettes). Rejoindre la D 998, traverser le Tarn pour arriver à Bédoues.

Sur votre chemin…

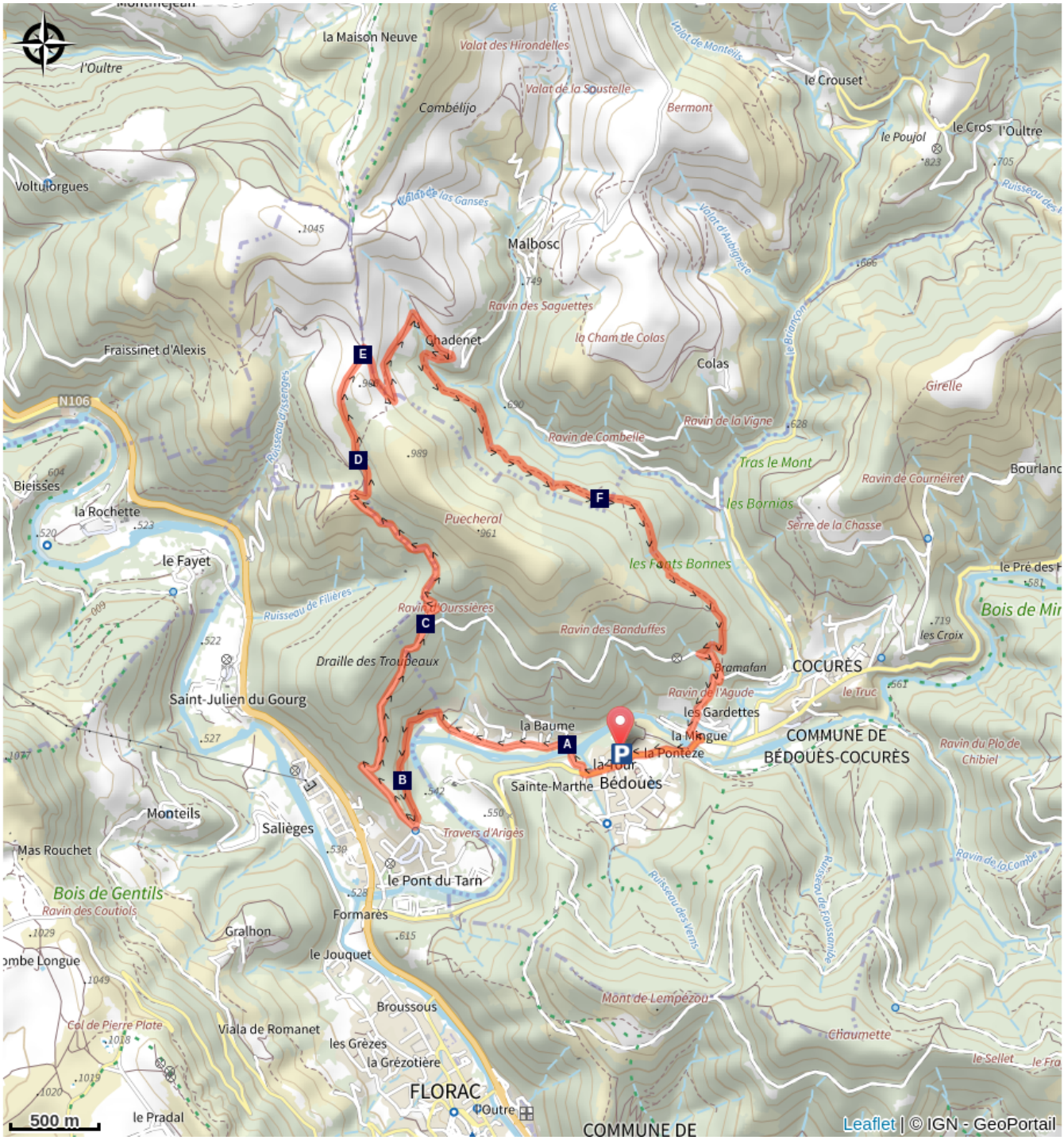

- La chèvrerie Gautier (A)
- Histoire d'un transhumant (C)
- Le manoir d'Issenges (E)
- Château d'Arigès (B)
- La draille de la Margeride (D)
- La châtaigneraie (F)

Toutes les infos pratiques

Recommandations

Le VTT hors piste est interdit. Le port du casque est vivement recommandé. Ne pas oublier son kit de réparation et un petit outillage. Bien refermer les clôtures et les portillons. Ralentir dans les fermes et les hameaux.

Comment venir ?

Transports

Ligne 258 – FLORAC – SAINT ENIMIE – LE ROZIER. Tous les jours durant juillet et août. Les vélos sont admis
Ligne 261 FLORAC – LE PONT DE MONTVERT – MONT LOZERE. Tous les jours durant juillet et août. Les vélos sont admis
Pour plus d'informations rendez-vous sur https://lio.laregion.fr/

Accès routier

Depuis Florac, direction Le Pont-de-Montvert par la D 998

Parking conseillé

Parking de la salle des fêtes de Bédouès

Source

Agence d'Attractivité Touristique Gorges Causses Cévennes

http://www.cevennes-gorges-du-tarn.com

Parc national des Cévennes

http://www.cevennes-parcnational.fr/

Sur votre chemin…

La chèvrerie Gautier (A)

Yolande et Christian gèrent une petite exploitation agricole qui proposent des fromages de chèvre fermier. C’est un produit typiquement cévenol. Le troupeau est constitué de 60 chèvres laitières de race alpine et tout le lait est transformé en fromage fermier sur place. De fin novembre jusqu’à fin avril, c’est la pause pour les chèvres, qui doivent nourrir leurs petits chevreaux !

Crédit photo : © Olivier Prohin

Château d’Arigès (B)

Il apparaît à gauche, dans une trouée forestière. Il n’est, en 1658, qu’une métairie dont les maisons sont en ruines lorsque l’achète le seigneur d’Issenges. Il l’habitera dès 1688. Ce château sans doute plus confortable que la « maison carrée », est bâti dans un méandre du Tarn et entouré de terres riches prêtant bien aux cultures.

Crédit photo : © com com Florac Sud Lozère

Histoire d'un transhumant (C)

"Je transhumais jusqu'en Margeride. Moi, je suis de là-haut. Quand j'étais gosse, on était nombreux dans la famille et quand on voyait passer un transhumant, mon père me disait: un jour, il faudra que tu partes avec un berger.... Je suis parti et je suis devenu transhumant. La première étape c'était Bonperrier. Après on mangeait à l'Hospitalet et on descendait faire étape à Florac. Je montais avec 4 000 bêtes".

Crédit photo : © com com Florac Sud Lozère

La draille de la Margeride (D)

La montée vers Issenges emprunte la draille de la Margeride. Une draille est un chemin emprunté par les troupeaux ovins pour la transhumance : montée vers les hauts pâturages en juin et redescente début septembre.

Crédit photo : © CC Florac Sud Lozère

Le manoir d'Issenges (E)

Construit à partir de 1624, cette maison forte illustre un type de domaine rural seigneurial hérité du Moyen Age. L'ensemble est constitué de trois corps de bâtiments : le corps principal de plan presque carré et deux ailes longues et basses de communs qui enserrent une cour close, ouverte vers l'est sur le jardin. L'entrée s'effectue par un porche voûté, situé à l'angle sud du corps principal. Ce dernier devait présenter quatre échauguettes d'angle, une tour hors-œuvre au centre contenant l'escalier à vis et une entrée couronnée d'un fronton. Cet aspect fortifié était renforcé par les bouches à feu et un chemin de ronde ou, du moins, une bretèche au-dessus de la porte d'entrée. Il n'en reste aujourd'hui qu'un corbeau. Les échauguettes ont été démolies et la tour centrale rabaissée. Les fenêtres à meneaux ont été conservées. Une pierre porte la date de 1624.

Crédit photo : © CC Florac Sud Lozère

La châtaigneraie (F)

La châtaigneraie borde l’ancien chemin de Chadenet à Bédouès. De nombreuses espèces viennent s’installer dans la châtaigneraie (chênes, frênes, noisetiers) qui était encore exploitée il y a 50 ans. "*Vers Chadenet, il s'est coupé des arbres pour le tanin, ça a été coupé avant la guerre de 14. Mon père y a travaillé à descendre le bois avec des bœufs. Ils étaient quatre ou cinq, chacun menait sa paire de bœufs. Ils descendaient ça par le chemin jusqu'à la Pontèze*".

Crédit photo : © Nathalie Thomas