Les Cascades d'Orgon

Aigoual



Valat de l'Abreuvoir (© Nathalie Thomas)

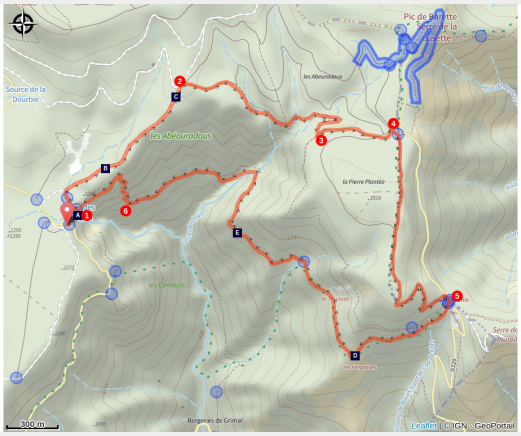

Ce parcours vous fait découvrir de nombreux ruisseaux et cascades, et plus particulièrement le site des cascades d'Orgon, au cœur de la vallée sauvage et accidentée du Coudoulous. Attention, montée raide vous attend au retour, avant les cascades !

Infos pratiques

Pratique : Rando à pied

Durée : 2 h 30

Longueur : 8.9 km

Dénivelé positif : 454 m

Difficulté : Difficile

Type : Boucle

Thèmes : Faune et flore, Histoire et culture

Itinéraire

Départ : Cascades d'Orgon (Arphy)
Arrivée : Cascades d'Orgon (Arphy)
Balisage : Balisage peinture jaune
Communes : 1. Arphy
2. Val-d'Aigoual

Profil altimétrique

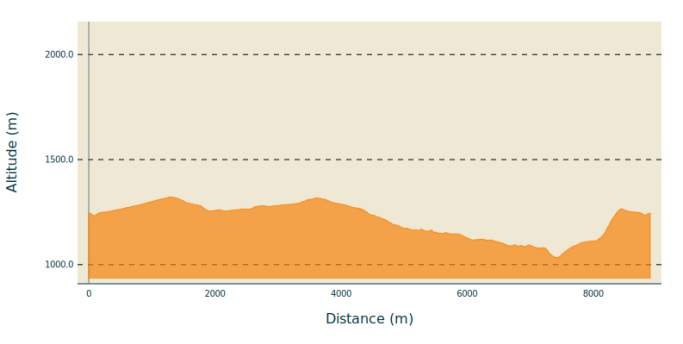

Altitude min 1033 m Altitude max 1322 m

Le long de l'itinéraire, des poteaux directionnels vous guident. Les noms des lieux-dits et/ou des directions à suivre sont indiqué(e)s en **italique gras** et entre guillemets dans le descriptif ci-dessous :

Au départ des :

1. " **Cascades d'Orgon** ", direction " **Cap de Côte** " par :
2. "**Les Abéouradous**",
3. "**Valat de l'Abreuvoir**",
4. "**La Draille**". (À "**La Draille**" faire un aller-retour vers le monument André Chamson).
5. À "**Cap de Côte**", prendre la direction
6. " **Orgon Trial**", puis retour "**Cascades d'Orgon**".

Balade extraite du cartoguide **Massif de l'Aigoual** réalisé par la Communauté de communes Aigoual Causses Cévennes Terres Solidaires dans le cadre de la Collection Espaces Naturels Gardois et du label Gard Pleine Nature.

Sur votre route...

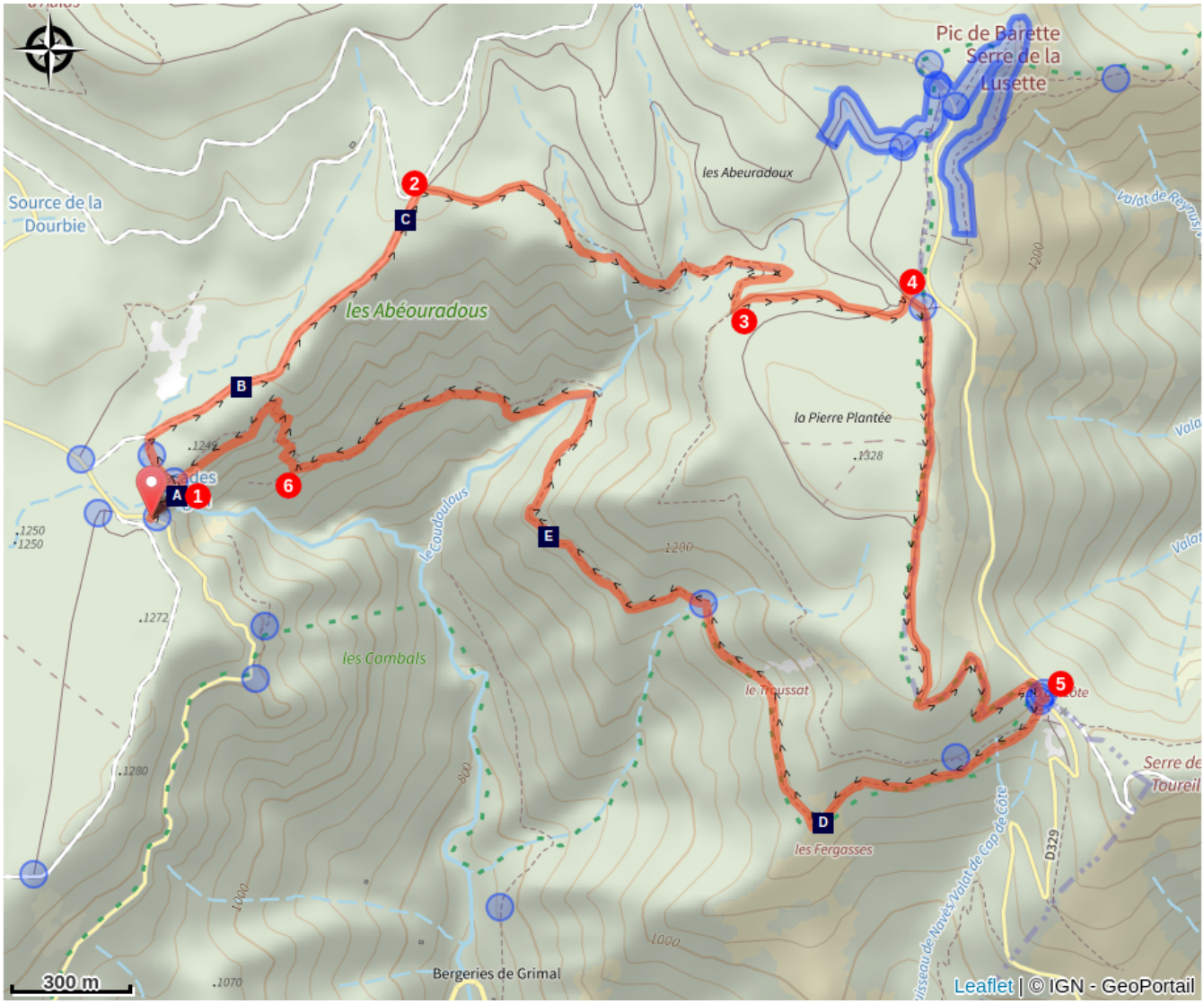

Saxifrage de Prost (Saxifraga prostii) (A)

L'épicéa commun (Picea abies) (B)

Le pic noir (Dryocopus martius) (C)

L'apollon (Parnassius apollo) (D)

La baume de Grimal (E)

Toutes les informations pratiques

En coeur de parc

Le Parc national est un territoire naturel, ouvert à tous, mais soumis à une réglementation qu'il est utile de connaître pour préparer son séjour

Recommandations

Attention, sentier raide et glissant dans la montée avant les cascades d'Orgon.
Adaptez votre équipement aux conditions météo du jour. N'oubliez pas que le temps change vite en montagne. Pensez à emporter de l'eau en quantité suffisante, de bonnes chaussures et un chapeau. Veillez à refermer les clôtures et les portillons.

Comment venir ?

Accès routier

De l'Espérou, direction Cascades d'Orgon par la D 548a puis D 548

Parking conseillé

Cascades d'Orgon

Lieux de renseignement

Maison du tourisme et du Parc national des Cévennes, La Serreyrède
Col de la Serreyrède, 30570 Val d'Aigoual

maisondelaigoual@sudcevennes.com
Tel : 04 67 82 64 67
https://www.sudcevennes.com

Accessibilité : Accessible aux personnes à mobilité réduite sur les trois niveaux du bâtiment (ascenseur)

Source

CC Causses Aigoual Cévennes Terres Solidaires

http://www.caussesaigoualcevennes.fr/

Parc national des Cévennes

http://www.cevennes-parcnational.fr/

Sur votre route...



Saxifrage de Prost (Saxifraga prostii) (A)

Dans l'environnement rocailleux des cascades, on peut observer le saxifrage de Prost, espèce endémique des Cévennes, c'est-à-dire vivant exclusivement dans un endroit donné et pas ailleurs. Il est aussi appelé « casse-roche ». Il ressemble à une plante grasse avec de gros coussinets et des fleurs blanches. (Martine Teulon)

Attribution : © Bruno Descaves



L'épicéa commun (Picea abies) (B)

Ici, la forêt se compose essentiellement de résineux et plus particulièrement d'épicéas. Les aiguilles de l'épicéa sont disposées en spirales autour du rameau et ressemblent à une queue de renard. Celles du sapin sont étalées à plat, de part et d'autre du rameau, sur deux rangs de chaque côté, et ressemblent à une queue de castor. Les aiguilles de l'épicéa commun sont vertes sur les deux faces et piquantes au bout. Celles du sapin blanc sont vertes dessus mais striées de deux lignes blanches dessous et non piquantes. (Martine Teulon)

Attribution : © Yves Maccagno



Le pic noir (Dryocopus martius) (C)

Le pic noir est un habitant des hêtraies. Grâce au travail des forestiers et au développement de la forêt, il est revenu s'y installer et creuse ses loges dans les grands arbres. Celles-ci sont observables, lorsque les arbres ont perdu leurs feuilles, à une dizaine de mètres de hauteur du sol. Une entente a été passée entre le Parc national des Cévennes, l'Office national des forêts et les propriétaires privés pour conserver les arbres à loges. Lors des coupes forestières, quelques arbres morts sont gardés et servent de « garde-manger » au pic noir. Celui-ci se nourrit en effet d'insectes xylophages, de leurs larves ainsi que de fourmis. Cet oiseau discret est facilement reconnaissable grâce à son plumage complètement noir et sa calotte rouge sur la tête. Il se manifeste surtout par un cri bref et aigu très puissant ou en tambourinant sur un tronc creux qui lui sert de caisse de résonance. (Martine Teulon)

Attribution : © jean Pierre Malafosse



L'apollon (Parnassius apollo) (D)

Le sentier traverse une zone d'éboulis où aiment pousser la joubarbe et l'orpin. Les feuilles de ces deux plantes constituent la nourriture presque exclusive des chenilles de l'apollon, un papillon rare et protégé. Il aime les espaces ouverts, les landes et les milieux rocheux. Ce grand papillon diurne possède des ailes blanches colorées de tâches noires et de grandes ocelles rouges. On le trouve dans les Alpes et les Pyrénées mais il est en régression dansle sud du Massif central et en Europe en général. (Martine Teulon)

Attribution : © PNC

La baume de Grimal (E)

Les pentes du massif ont caché de nombreux protestants pendant les conflits religieux. Le 28 mars 1698, trois prédicants huguenots, trahis par un habitant d'Aulas, se réfugient dans la baume de Grimal. Ils parviennent à s'échapper malgré un important dispositif de soldats et une couche de neige de 60 cm. Cette caverne s'appelle depuis la grotte des Ministres. Plusieurs pasteurs s'y cachèrent ensuite pendant de longs hivers.