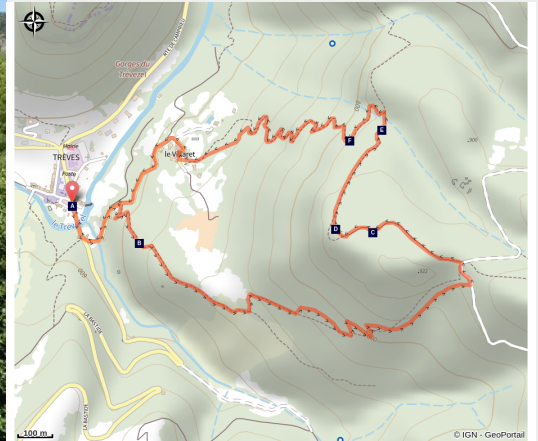


# Canayère

Aigoual - Trèves



Trèves (nathalie.thomas)



*Parcours très varié, traversant de belles forêts changeantes, avec des zones rocheuses et des points de vue sur les gorges, la Dourbie, le Lingas et le St-Guiral. On ne s'y ennue pas !*

## Infos pratiques

---

Pratique : Rando à pied

---

Durée : 3 h

---

Longueur : 4.7 km

---

Dénivelé positif : 366 m

---

Difficulté : Moyen

---

Type : Boucle

---

Thèmes : Faune et flore, Histoire et culture

# Itinéraire

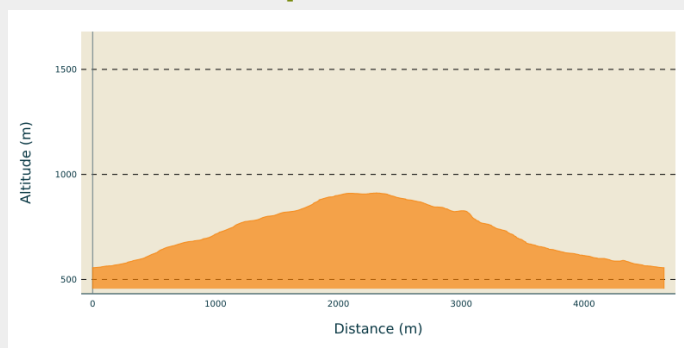
**Départ** : Trèves

**Arrivée** : Trèves

**Balisage** :  Balisage peinture jaune

**Communes** : 1. Trèves

## Profil altimétrique



Altitude min 556 m Altitude max 912 m



Le long de l'itinéraire, des poteaux directionnels vous guident, dont le nom de lieu-dits et/ou de direction à suivre est indiqué en "italique gras et entre guillemets" dans le descriptif ci-dessous:

Départ à "**Trèves - Mairie**", suivre "**La Vierge**", puis "**Le Pas du Coulet**", et "**Canayère**". De là prendre la direction "**Trèves**" par "**Valat d'Espruniers**", "**Réservoir du Villaret**", "**Le Villaret**" et "**La Vierge**".

Balade extraite du cartoguide **Massif de l'Aigoual**, mis en œuvre par la Communauté de communes Causse Aigoual Cévennes dans le cadre de la Collection Espaces Naturels Gardois et du label Gard Pleine Nature.

# Sur votre chemin...



-  Trèves (A)
-  Une pelouse calcaire (C)
-  Cimetière néolithique (E)
-  Le buis (Buxus) (B)
-  Géologie à ciel ouvert (D)
-  Grotte de Joulé (F)

# Toutes les infos pratiques

## **Recommandations**

Adaptez votre équipement aux conditions météo du jour. N'oubliez pas que le temps change vite en montagne. Pensez à emporter de l'eau en quantité suffisante, de bonnes chaussures et un chapeau. Refermez les clôtures et les portillons.

## **Comment venir ?**

### Transports

liO est le Service Public Occitanie Transports de la Région Occitanie/Pyrénées-Méditerranée. Il permet à chacun de se déplacer facilement en privilégiant les transports en commun. [lio.laregion.fr](https://lio.laregion.fr)

### Accès routier

Depuis Camprieu, D 157 direction Trèves

### Parking conseillé

Sur la place de l'église

## **Lieux de renseignement**

### **Maison du tourisme et du Parc national des Cévennes, La Serreyrède**

Col de la Serreyrède, 30570 Val d'Aigoual  
office-du-tourisme-causse@wanadoo.fr  
Tel : 04 67 82 64 67  
<https://www.sudcevennes.com>

Accessibilité : Accessible aux personnes à mobilité réduite sur les trois niveaux du bâtiment (ascenseur)



## Source



CC Causse Aigoual Cévennes Terres Solidaires

<http://www.causseaignoualcevennes.fr/>



Parc national des Cévennes

<http://www.cevennes-parcnational.fr/>



Pôle Nature Aigoual

## Sur votre chemin...

---



### 🌲 Trèves (A)

La place était un cimetière antique. Trèves viendrait du gaulois trebo, village pour certains, déesse des eaux celtique pour d'autres. Ou peut-être de trivium qui signifiait carrefour... C'est d'ailleurs une voie antique importante qui passe sur le pont roman du Trévezel, restauré au XVIIIe siècle. Une autre hypothèse est possible si on se réfère au dictionnaire de Boissier de Sauvages (1820), pour qui Treva ou Trebo définit en occitan les revenants et les fantômes. Vous serez peut être tentés par cette version, quand vous connaîtrez l'histoire de la grotte du Pas de Joulié décrite plus loin ! (B. Mathieu)

Crédit photo : nathalie.thomas


---



### 🌿 Le buis (Buxus) (B)

Le buis et l'homme, une histoire relationnelle ! Avec l'amplification de l'élevage, la chênaie primitive s'ouvre et le buis s'installe partout, résistant à la dent du mouton. L'homme lui découvre une qualité majeure: fragmenté avant d'être épandu sur la terre, cette litière protège les plants potagers de la sécheresse et du gel. Ses feuilles suppléent à l'insuffisance de paille pour l'engrais des terres labourables. En 1818, un arrêté préfectoral gardois s'inquiète du défrichement abusif de la buxaie et de son arrachage désordonné, sans outil adéquat. On rencontre des mules chargées d'énormes fagots, jusque vers 1910, quand la chimie prend le relais... (B. Mathieu)

Crédit photo : © Nathalie Thomas



## 🌿 Une pelouse calcaire (C)

Cette pelouse de petite dimension est l'un des rares milieux ouverts sur le causse de Canayère. Elle présente un intérêt pour la conservation de certaines fleurs, en particulier l'anémone pulsatile et plusieurs espèces d'orchidées. Pour limiter la dynamique naturelle de fermeture des milieux, un entretien par fauchage est régulièrement effectué.

Crédit photo : © Olivier Prohin

---



## 🌍 Géologie à ciel ouvert (D)

Pendant l'ère primaire, se sont formés granites et schistes, qui constituent le socle des Cévennes et des Causses. Ce socle aplani par l'érosion fut recouvert par une mer où se sont accumulés, des sédiments calcaires. Sur les reliefs, l'érosion a provoqué l'élimination de la couverture sédimentaire alors que sur des zones affaissées, comme les Causses, les dépôts calcaires se sont maintenus. Depuis, les cours d'eau ont entaillé le calcaire toujours plus profondément et ce creusement se poursuit encore de nos jours.

Crédit photo : © Valère Marsaudon

---



## 🏠 Cimetière néolithique (E)

Cette grotte abrite un site préhistorique qui fut daté de 2300 ans av. notre ère. Il comportait notamment un cimetière néolithique de près de 300 individus, issus de décès individuels successifs ou d'une inhumation collective liée à un conflit ou une épidémie. L'un des crânes portait l'entaille profonde d'un coup de hache, une vertèbre portait encore un poignard en cuivre ! Par mesure de protection, l'accès à la grotte est interdit. Ces vestiges sont exposés au musée de Millau.

Crédit photo : © M. Delor



## 🏠 Grotte de Joulié (F)

En mars 1952, M. Jolly, garde forestier, indiqua cette grotte à son ami M. Frayssignes. Ils y découvrirent une sépulture néolithique et elle fut rapidement classée aux monuments historiques. Dans les profondeurs de la grotte, de très nombreux ossements d'ours ont été également trouvés. Ancêtre de notre ours brun (*Ursus spelaeus*), cet ours des cavernes avait un crâne long de cinquante centimètres ! L'hiver, les ours se tapissaient en groupes dans des bauges d'argile au fond des grottes. L'*Ursus arctos* lui succéda puis l'ours brun. Il fut chassé jusqu'au dernier au XVe siècle. (*B. Mathieu*)

Crédit photo : © M. Delor