Le gué d'Hiverne

Mont Lozère



Vue sur le village d'Aujac (© Bruno Daversin)

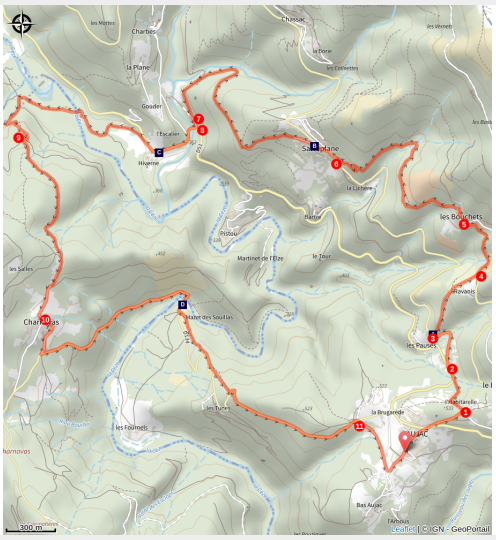

Au cœur de la beauté cévenole

Parcourez le pays de Césarenque sur un ancien chemin muletier avec l'espoir de croiser le cingle plongeur, oiseau des rivières pures !

Infos pratiques

Pratique : Rando à pied

Durée : 5 h

Longueur : 12.6 km

Dénivelé positif : 518 m

Difficulté : Difficile

Type : Boucle

Thèmes : Eau et géologie, Faune et flore

Itinéraire

Départ : Aujac
Arrivée : Aujac
Balisage : Balisage peinture jaune
Communes : 1. Aujac
2. Sénéchas
3. Concoules

Profil altimétrique

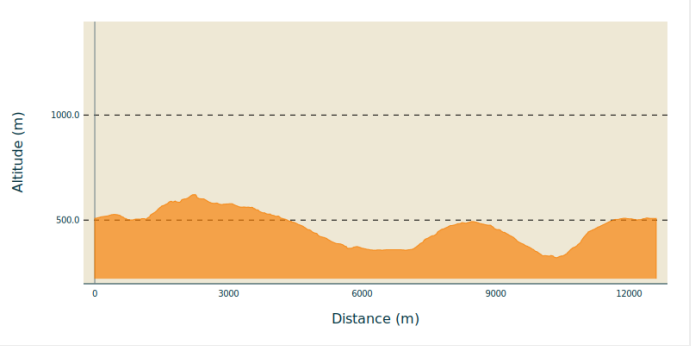

Altitude min 321 m Altitude max 622 m

Le long de l'itinéraire, des poteaux directionnels vous guident, dont le nom de lieu-dits et/ou direction à suivre, est indiqué en « **italique gras et entre guillemets** » dans le descriptif ci-dessous :

Depuis "**Aujac-Le Village**" prendre la direction de :

1. "**l'Habitarelle**" (2 fois), puis direction "**Les Bouschets**" par :
2. "**Les Pauses**",
3. "**Combemale**",
4. "**Ravanis**".
5. À "**Les Bouschets**", continuer sur "**Salveplane**".
6. Puis direction "**Charnavas**" par :
7. "**Le Bartrasse**",
8. "**Le Pont d'Hiverne**"
9. "**Font de Peire Fabre**"
10. À "**Charnavas**" retour sur "**Aujac-Le Village**" par :
11. "**La Brugarède**".

Balade extraite du cartoguide **Mont Lozère Pays des Sources, Sommet des Cévennes**, mis en œuvre par le Pôle de pleine nature du mont Lozère

Sur votre route...

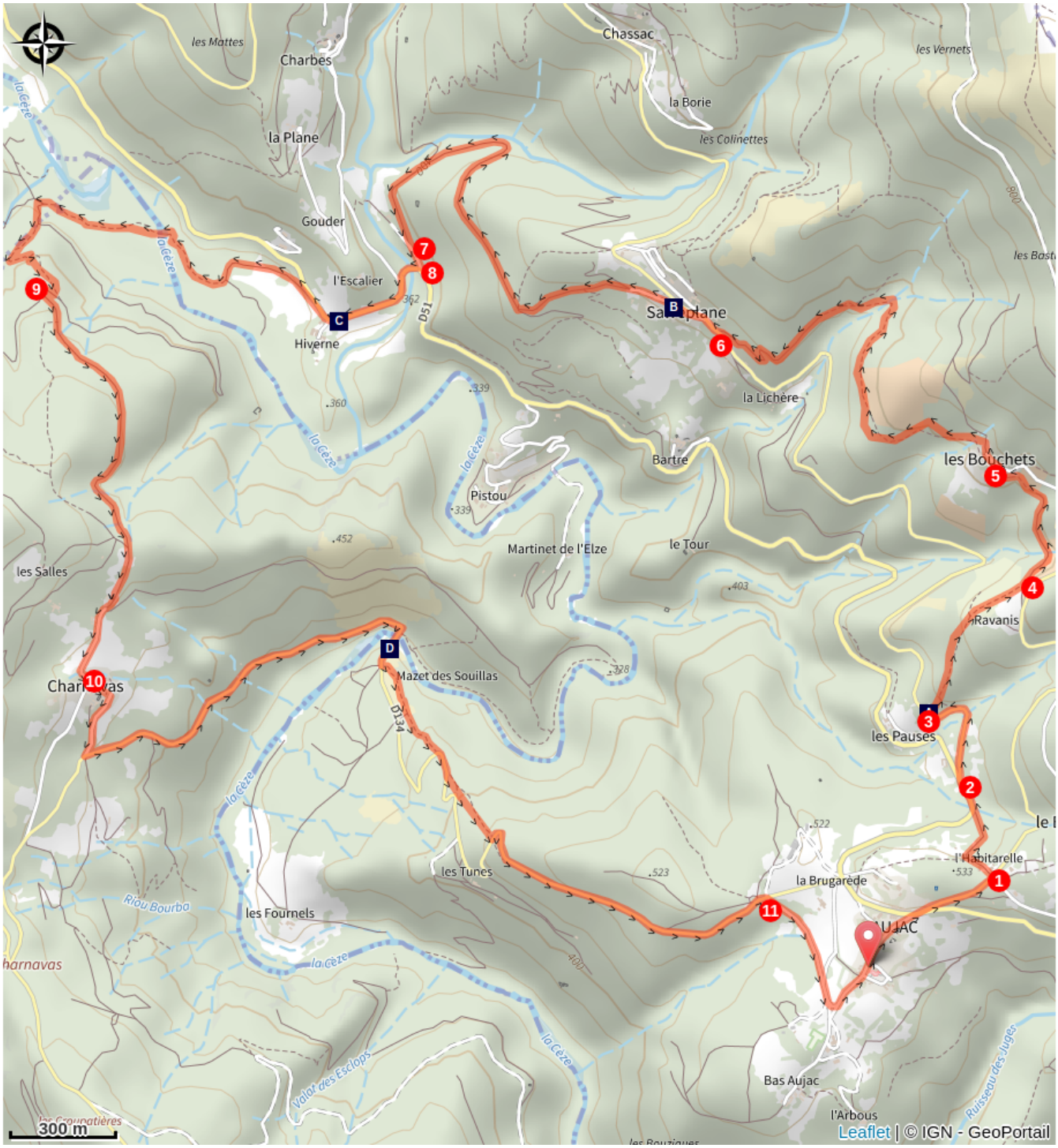

Le hameau des Pauses (A)
La Cézarenque (C)
Les murs (B)
Le cincle plongeur (Cinclus cinclus) (D)

Toutes les informations pratiques

Recommandations

Sentier impraticable en VTT. Attention au gué sur la Cèze (courant fort) à la mauvaise saison ou après une bonne pluie. Fort dénivelé en fin de boucle. Adaptez votre équipement aux conditions météo du jour. N'oubliez pas que le temps change vite en montagne. Pensez à refermer les clôtures et les portillons.

Comment venir ?

Accès routier

Depuis Génolhac, D 906 direction Villefort. Puis D 155 direction Le Martinet, D 318a Col de Charnavas et D 134 Aujac

Parking conseillé

Centre du village d'Aujac

Lieux de renseignement

Maison du tourisme et du Parc national, Génolhac
Place du Colombier, 30450 Génolhac
contact@cevennes-tourisme.fr
Tel : 04 66 61 09 48
http://www.cevennes-tourisme.fr/



Source

Parc national des Cévennes

http://www.cevennes-parcnational.fr/

Pôle pleine nature Mont Lozère

Sur votre route...

Le hameau des Pauses (A)

Ce hameau accueillit en son temps colporteurs, bergers et marcheurs dans sa belle auberge en bordure de chemin. C'est aussi là que se tenaient au XVIIIe siècle les audiences publiques des procureurs de Villefort. Un jour, trente habitants venus à l'une de ces réunions "invitèrent" les procureurs à "plier bagages et à ne faire aucune saisie"... "Il s'en suivit un grand tumulte" ! (B. Mathieu)



Les murs (B)

Le mur de Salveplane mérite une petite séquence d'observation naturaliste. On est tenté de croire que le frétillant lézard des murailles est le seul habitant des murs de pierre. Mais il a pourtant de nombreux colocataires ! D'abord des cousins comme le lézard vert ou le lézard ocellé. Mulots et autres trotte-menus, squatters habitués des cavités, y stockent des marchandises ou y mettent bas pour assurer leur lignée menacée par tous les prédateurs du quartier. L'hiver, tout ce petit monde là, se retire dans les trous des murs..... (B. Mathieu)

Attribution : © Bruno Descaves



La Cézarenque (C)

Nous sommes ici au cœur de la Cézarenque, petit pays accueillant bordé sur trois côtés de massifs montagneux. Arrosé par trois rivière (la Cèze, le Luech et l'Homol), ce pays est sillonné de grands chemins rejoignant au nord la Régordane. "La val cezrencha", ainsi nommée en 1270, couvre un bassin escarpé de 80 km2 environ. Composée de vallées closes par des chaînons montagneux, elle s'ouvre seulement au sud-est, à Peyremale, là où les trois cours d'eau se rejoignent pour se fondre dans la Cèze et filer vers la Méditerranée. La variété des gisements de roches induit des paysages contrastés, promesse de visions panoramiques toujours changeantes. (B. Mathieu)

Attribution : © Yannick Manche



Le cincle plongeur (Cinclus cinclus) (D)

Scrutez les rives et les rochers qui émergent du courant. Peut-être y observerez-vous le cincle plongeur, oiseau à la gorge vanille, à la tête brune, au corps rondelet. On l'appelle aussi le merle d'eau. Il trouve sa pitance en plongeant puis en marchant au fond de l'eau à contre-courant pour y prélever les petites larves ou les minuscules crustacés de son déjeuner. Très sensible à la qualité de l'eau, il est l'âme du cours d'eau.

Attribution : © Régis Descamps