Auriac - Oultet

Mont Lozère - Mont Lozère et Goulet

Les Sagnes (© Yannick Manche)

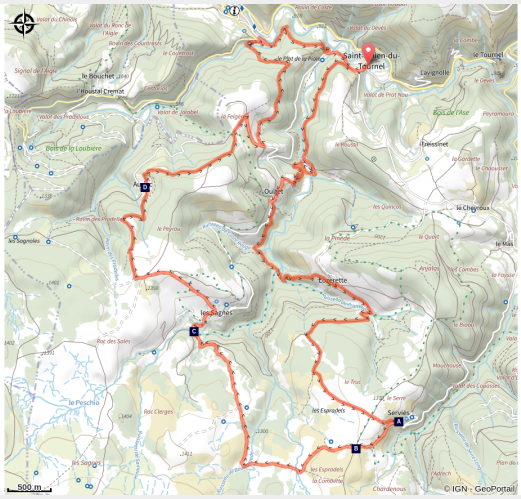

Les clochers de tourmente vous accompagnent tout au long de votre périple à travers les grandes tourbières du mont Lozère, les prairies du plateau des Espradels, et les "mille ruisseaux" aux berges étroites.

Infos pratiques

Pratique : Rando à pied

Durée : 8 h 30

Longueur : 22.8 km

Dénivelé positif : 937 m

Difficulté : Difficile

Type : Boucle

Thèmes : Architecture et village, Faune et flore

Itinéraire

Départ : Saint-Julien-du-Tournel
Arrivée : Saint-Julien-du-Tournel
Balisage : Balisage peinture jaune
Communes : 1. Mont Lozère et Goulet

Profil altimétrique

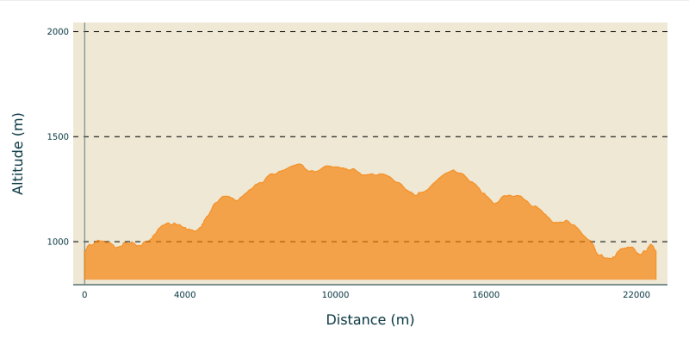

Altitude min 919 m Altitude max 1370 m

Le long de l'itinéraire, des poteaux directionnels vous guident, dont le nom de lieu-dits et/ou de direction à suivre est indiqué en "***italique gras et entre guillemets***" dans le descriptif ci-dessous:

Depuis "***SAINT JULIEN DU TOURNEL***", direction "***Oultet***" par "***La Reveirette***", "***La Dabalade***". À « ***Oultet*** », prendre la direction « ***Lozerette*** » par le GR®44/68, puis quitter le GR® en direction de « ***Serviès*** ». À« ***Serviès*** » aller sur« ***Auriac*** » par la « ***Croix du Peyrou*** ». À "***AURIAC***" retour à "***SAINT JULIEN DU TOURNEL***" par "***Lou Peyrou***", "***La Montagnac***", "***La Destourbe***", "***Lou Mapas***", "***La Dabalade***", "***La Reveirette***".

Balade extraite du cartoguide **Mont Lozère, Pays des Sources - De la montagne du Goulet aux gorges du Bramont**, mis en œuvre par le Pôle nature du Mont Lozère.

Sur votre chemin...

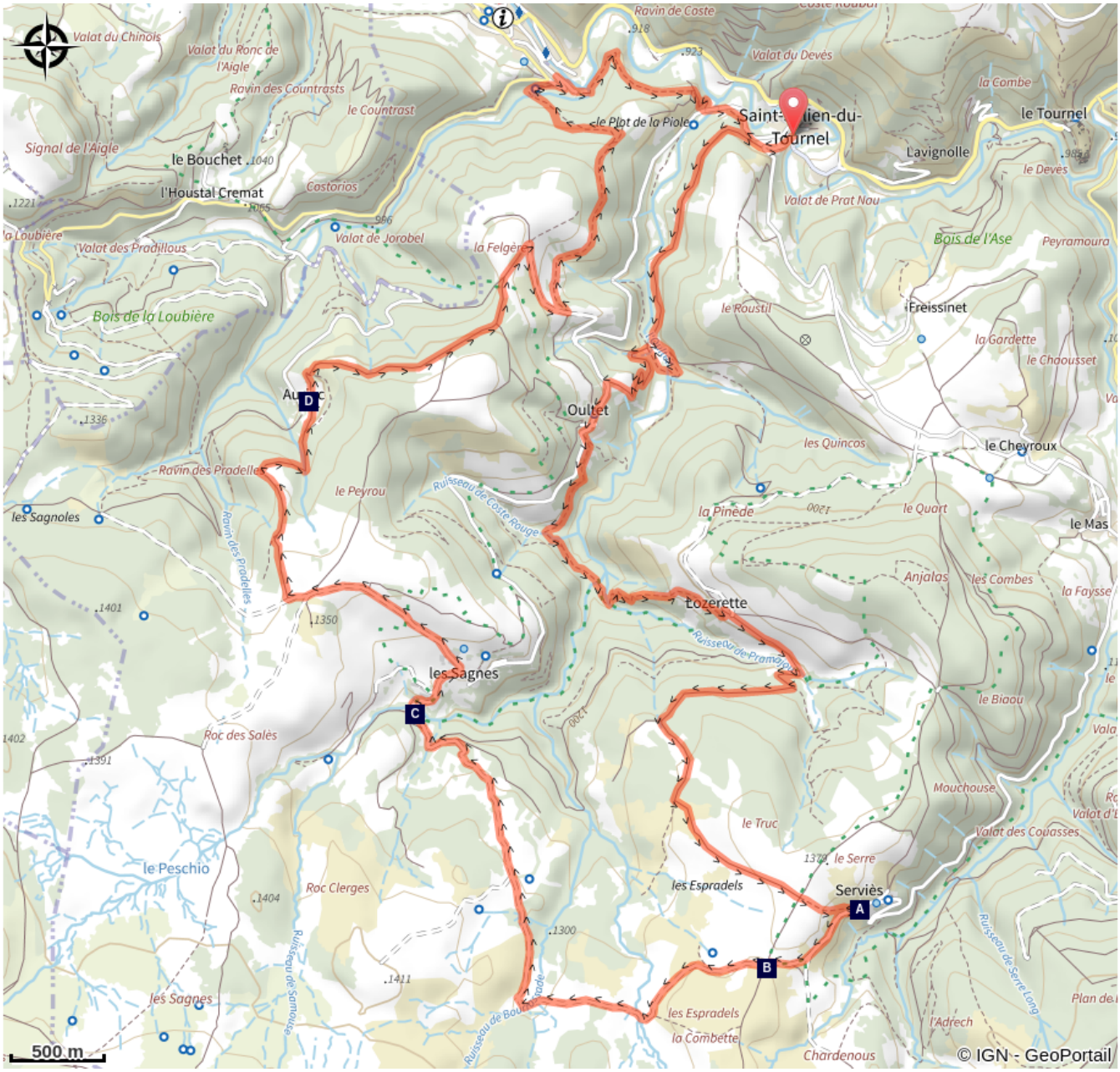

- Serviès (A)
- Festival de couleurs (B)
- Tourbière des Sagnes (C)
- Les clochers de Tourmente (D)

Toutes les infos pratiques

En coeur de parc

Le Parc national est un territoire naturel, ouvert à tous, mais soumis à une réglementation qu’il est utile de connaître pour préparer son séjour

Recommandations

Adaptez votre équipement aux conditions météo du jour. N'oubliez pas que le temps change vite en montagne. Pensez à emporter de l'eau en quantité suffisante, de bonnes chaussures et un chapeau. Refermez les clôtures et les portillons.

Comment venir ?

Accès routier

De Mende, direction col de la Tourette par la N 88, puis direction Bagnols-les-Bains / St-Julien-du-Tournel par la D 901.

Parking conseillé

Parking de l'église

Lieux de renseignement

Office de tourisme Mont- Lozère, Bagnols-les-Bains
avenue de la gare, 48190 Bagnols-les-Bains Mont-Lozere et Goulet

contact@destination-montlozere.fr
Tel : 04 66 47 61 13
https://www.destination-montlozere.fr/

Office de tourisme Mont Lozère - Le Bleymard
Place de l'église - Le Bleymard, 48190 Mont Lozère et Goulet

contact@destination-montlozere.fr
Tel : 04 66 47 61 13
https://www.destination-montlozere.fr/

Office de tourisme Mont-Lozère, Villefort
43, Place du Bosquet, 48800 Villefort

contact@destination-montlozere.fr
Tel : 04 66 46 87 30
https://www.destination-montlozere.fr/

Source

CC Mont Lozère

https://www.ccmontlozere.fr/

Parc national des Cévennes

http://www.cevennes-parcnational.fr/

Pôle pleine nature Mont Lozère

Sur votre chemin...

Serviès (A)

Le souvenir d'un inaccessible château planté sur un roc au sud du village de Serviès n'est même plus présent. Ses seigneurs, soumis à ceux de Tournel, étaient pourtant bien pourvus en dépendances dont ils touchaient les censives (redevances). Mais les conditions de vie et d'accès étaient si rudes... Les seigneurs sont partis depuis belle lurette, laissant le hameau à son isolement hivernal, ses brouillards épais, ses vents tournants qui « déboussolent » le marcheur, parfois retrouvé mort. *(B. Mathieu)*

Crédit photo : © Pierre Lahoud

Festival de couleurs (B)

Sur cet immense plateau, des festivals annuels de floraison se tiennent dans les prairies humides. Le populage des marais se déguise en bouton-d'or, la gentiane jaune couve sa racine fébrifuge et apéritive, la renouée bistorte aux fleurs rose tendre est un peu boudée par les vaches. Dans la famille carex, nous voulons voir la laîche en étoile. Et pour la rosée du soleil, ou drosera rotundifolia, le spectacle d'un insecte absorbé par ses feuilles aux poils glanduleux est réservé aux botanistes initiés ! Après cette séance au raz des plantes de marais, levez les yeux pour voir à l'horizon, deux immuables profils face à face : ceux du roc de Serviès et du roc des Laubies. *(B. Mathieu)*

Crédit photo : © Yves Maccagno

Tourbière des Sagnes (C)

Magnifique reliquats de lacs post-glaciaires qui se comblent lentement de végétaux décomposés, les tourbières forment un système écologique spécifique aux climats froids et aux terres acides. Dans le secret de leur épaisseur, on apprend, grâce à ces matières ou pollens mal putréfiés, qu'une forêt de noisetiers poussait ici il y a 9 000 ans, détrônée par la chênaie puis, 4 000 ans plus tard, par la hêtraie ! 2 000 ans de plus et nous voici face à des hommes qui brûlent la hêtraie pour cultiver des céréales et faire paître des troupeaux. Aujourd'hui, les tourbières sont protégées au niveau européen. *(B. Mathieu)*

Crédit photo : © Guy Grégoire

Les clochers de Tourmente (D)

Le colporteur, le paysan ou l'abbé, surpris par l'intempérie violente, hésitant sur tel chemin à prendre dans le brouillard, ayant peut-être manqué un croisement, entendait résonner la cloche invisible mais rassurante, signalant la direction à choisir. Le clocher de tourmente de Serviès, cas unique, possède un abri pour tenir le sonneur au sec ou réconforter le passant. Ces petits clochers servaient aussi à sonner l'angélus matin et soir. Outre qu'ils sauvaient les voyageurs perdus, on disait qu'ils éloignaient la grêle en propageant leurs ondes sonores...L'évêque de Mende interdit cette pratique qui, selon lui, tenait plus de la superstition que de l'observation. *(B. Mathieu)*

Crédit photo : © Guy Grégoire