Les Puechs

Piémont cévenol sud



Valat de Roquefeuil (nathalie.thomas)

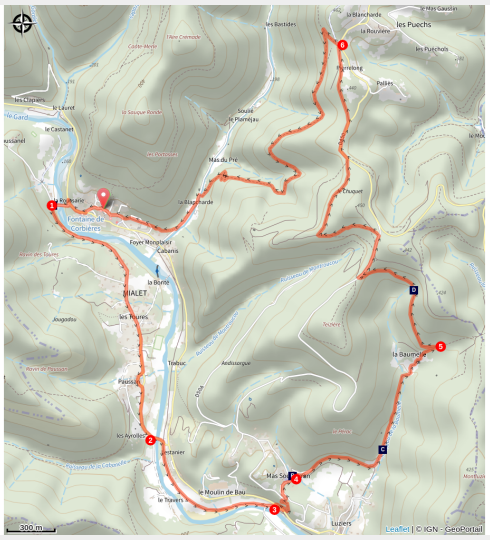

Sentier interdit à la circulation des personnes au niveau du chemin communal au pied de la falaise de Mialet.

Depuis les berges du Gardon jusqu'au mas Soubeyran, lieu de mémoire du protestantisme, faites un peu d'histoire avant de vous évader dans la garrigue. Vous profiterez de vues imprenables sur les Puechs, l'Aigoual, le Liron et les Alpes par temps clair.

Infos pratiques

Pratique : Rando à pied

Durée : 4 h 30

Longueur : 11.7 km

Dénivelé positif : 391 m

Difficulté : Moyen

Type : Boucle

Thèmes : Architecture et village, Histoire et culture, Transports en commun

Itinéraire

Départ : Mialet
Arrivée : Mialet
Balisage : Balisage peinture jaune
Communes : 1. Mialet

Profil altimétrique

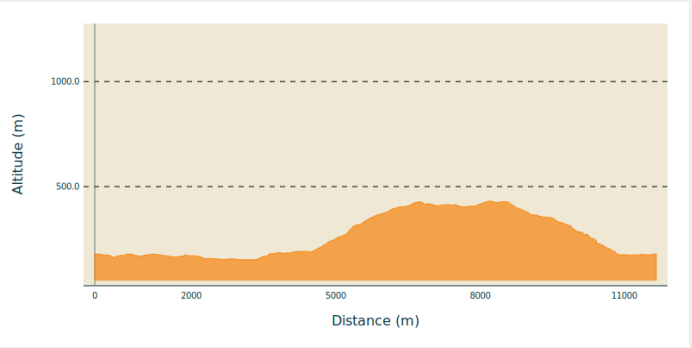

Altitude min 152 m Altitude max 431 m

Le long de l'itinéraire, des poteaux directionnels vous guident. Les lieux-dits et/ou les directions à suivre sont indiqué(e)s en **italique gras** et entre guillemets dans le descriptif ci-dessous:

Depuis le parking "**Mialet**", prendre à droite sur la D 50, traverser le pont des Camisards.

1. Au "**Pont des Camisards**" tourner à gauche direction
2. "**Le Travè**s". Puis, prendre la direction du mas Soubeyran en passant par:
3. " **la Rouquette**".
4. Au "**Mialet-Mas Soubeyran**", prendre le sentier à droite pour rejoindre le valat de la Baumelle qui conduit au mas du même nom. Passer à droite du mas.
5. A "**La Baumelle**", continuer sur la piste pour rejoindre la route. La prendre à droite sur 250, puis tourner à gauche sur un sentier, direction La Rouvière.
6. À "**La Rouvière**", tourner à gauche sur une piste DFCI et prendre un sentier à gauche qui descend dans le valat de Roquefeuille. Traverser le pont, prendre la route à gauche, puis un petit sentier à droite qui mène à Mialet.

Sur votre route...

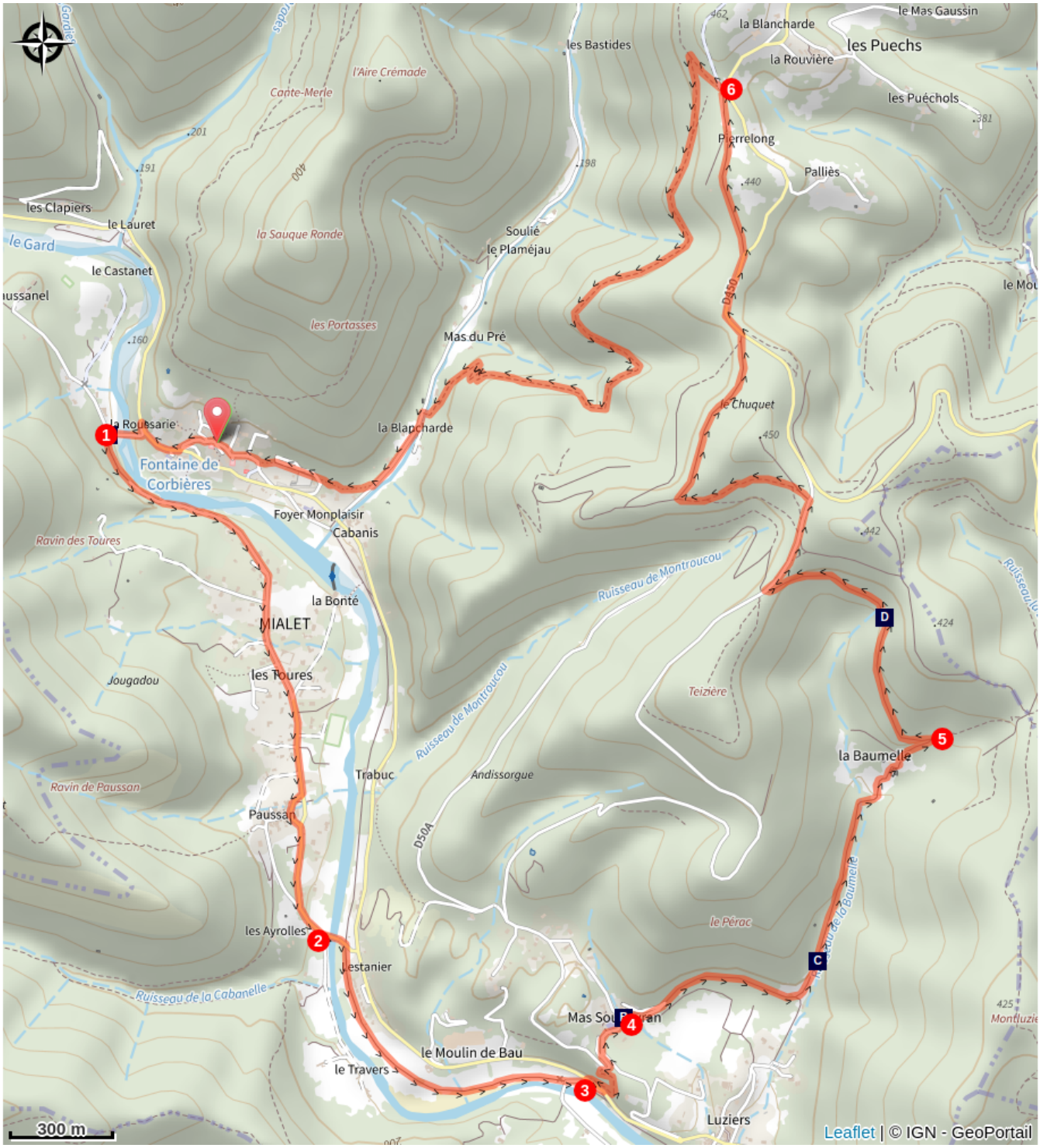

Le pont des Camisards (A)
Moulin (C)

Le mas Soubeyran (B)
Ellébore ou Hellébore (D)

Toutes les informations pratiques

Recommandations

Adaptez votre équipement aux conditions météo du jour. N'oubliez pas que le temps change vite en montagne. Pensez à emporter de l'eau en quantité suffisante, de bonnes chaussures et un chapeau. Refermez les clôtures et les portillons.

Comment venir ?

Transports

Cette randonnée est accessible en transports en commun.

Pour consulter les horaires actualisés et planifier votre trajet, utilisez le calculateur d'itinéraires ci-dessous en renseignant l'**arrêt d'arrivée : MIALET**

Accès routier

Anduze, D 129 Générargues, puis D 50 Mialet

Parking conseillé

Devant le cimetière

Lieux de renseignement

Office de tourisme Cévennes Tourisme, Saint-Jean-du-Gard
Maison rouge, 30270 Saint-Jean-du-Gard
contact@cevennes-tourisme.fr
Tel : 04 66 85 32 11
https://www.cevennes-tourisme.fr/



Source

Alès agglomération

http://www.alescevennes.fr/

Sur votre route...



Le pont des Camisards (A)

Longtemps, la légende voulut que ce pont en dos d'âne ait été construit par Jean Cavalier, chef camisard, entre 1702 et 1704... Il n'en est rien. Sa construction eut lieu dix ans plus tard, entre 1714 et 1718, lorsque l'intendant de Louis XIV, Monsieur de Basville, procéda à l'aménagement routier cévenol. Le diocèse d'Alès prit une part importante à ce chantier et les habitants de Mialet furent contraints d'y participer en y travaillant ou en payant des taxes. En 1976, il fut classé Monument historique. (Nelly Bernard)

Attribution : nathalie.thomas



Le mas Soubeyran (B)

L'idée d'un « musée du Désert » remonte à 1880 lorsque la Société de l'histoire du protestantisme français lance une souscription pour acquérir la maison natale du chef camisard Roland, de son vrai nom Pierre Laporte.(...) En 1910, le musée du Désert est créé : ce lieu de mémoire retrace un siècle de l'histoire du protestantisme et de sa lutte contre l'intolérance du pouvoir.(...) Il veut être le témoin d'un passé et donner conscience de l'héritage spirituel et culturel de la mentalité cévenole. Chaque premier dimanche de septembre a lieu l'Assemblée du Désert où près de vingt mille personnes se rassemblent pour célébrer un culte, à l'ombre des chênes du mas Soubeyran. (Nelly Bernard)

Attribution : nathalie.thomas



Moulin (C)

De très anciens moulins à huile, à laine et à farine bordent le valat de la Baumelle. Remarquez sur le bord du sentier le bassin de stockage accolé au moulin : c'est une « gorga ». Les jardins potagers des habitants de Luziers se trouvaient sur les nombreuses terrasses encore visibles de part et d'autre du sentier. Les plus hautes - les "jardins sécants" - étaient réservées aux cultures nécessitant peu d'eau: fèves, lentilles, pois, ... Les autres légumes étaient plantés sur celles situées plus près du cours d'eau. Un système de canalisations en terre cuite reliées à de petits bassins en assurait l'irrigation. (Nelly Bernard)

Attribution : nathalie.thomas



Ellébore ou Hellébore (D)

Au bord des chemins pousse une plante dont au moins le nom est connu de ceux qui récitèrent la fable "Le lièvre et la tortue". Souvenez-vous: "Ma commère, il faut vous purger avec quatre grains d'ellébore". La plante est toxique, comme son autre nom,la rose de serpent, le laisse entendre, mais ne soigne pas la folie comme le voulait la croyance populaire. Cette renonculacée est repérable en hiver grâce à son feuillage persistant vert pâle et palmé à lobes lancéolés. (...) Sa hampe florale aux bractées vert pâle, mourant après la floraison, apparaît en févier-mars. Elle est ornée de cinq pétales verdâtres bordés de rouge et de dix pétales en forme de tube au nectar peu agréable. Les bergers la suspendaient dans les bergeries, et l'utilisaient pour soigner les abcès et la galle du mouton. (Nelly Bernard)

Attribution : © Yves Maccagno