

Puecheral

Causses Gorges - Florac Trois Rivières



Bougès au loin (© com com Florac Sud Lozère)



Sur les traces des bergers, empruntez en partie la draille de la Margeride qui conduisait les troupeaux des plaines vers les hauts pâturages de Lozère.

Infos pratiques

Pratique : Rando à pied

Durée : 3 h 30

Longueur : 11.5 km

Dénivelé positif : 512 m

Difficulté : Moyen


Type : Boucle

Thèmes : Agriculture et élevage, Architecture et village, Faune et flore, Histoire et culture

Itinéraire

Départ : Pont du Tarn et Bédouès

Arrivée : Pont du Tarn et Bédouès

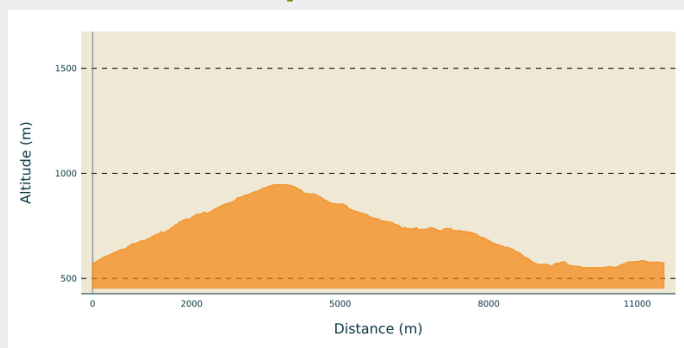
Balisage :  Balisage peinture jaune

Communes : 1. Florac Trois Rivières

2. Bédouès-Cocurès

3. Les Bondons

Profil altimétrique








Altitude min 551 m Altitude max 948 m

Départ au dessus du village de vacances du Pont du Tarn (Florac, quartier d'Azinières) **ou** sur la place de la salle des fêtes de Bédouès (prendre la RD 998 en direction de Florac et au croisement tournée à droite vers la Baume prendre, puis au pont de fer tourner à gauche pour récupérer le sentier balisé). Du parking au dessus du village de vacances, rejoindre la route (chemin d'Yssenges) et poursuivre à gauche par la route jusqu'à la piste. Le sentier suit la piste principale dont il coupe un lacet. Au croisement suivant, suivre la piste sur la droite. Au col d'Issenge, descendre à droite sur la piste principale et emprunter un petit sentier à gauche pour passer à Chadenet. À Chadenet, descendre par la ruelle et prendre le chemin à droite. Dans la descente, l'itinéraire coupe la piste et emprunte un petit sentier escarpé. Arrivé en bas, le chemin se poursuit à droite par une route qui traverse le camping et se poursuit par le chemin qui surplombe le Tarn. (Au pont de Fer, si vous êtes parti de Bédouès, prendre à gauche, passer le pont de fer, puis encore à gauche pour rejoindre le parking de la salle des fêtes de Bédouès) ; sinon pour rejoindre le village de vacances, continuer tout droit sur la route puis le chemin jusqu'à Azinières; Prendre la route en face pour rejoindre le Pont du Tarn.

Sur votre chemin...



-  Histoire d'un transhumant (A)
-  Le manoir d'Issenges (C)
-  La chèvrerie Gautier (E)
-  La draille de la Margeride (B)
-  La châtaigneraie (D)
-  Château d'Arigès (F)

Toutes les infos pratiques

Recommandations

Adaptez votre équipement aux conditions météo du jour. N'oubliez pas que le temps change vite en montagne. Pensez à emporter de l'eau en quantité suffisante, de bonnes chaussures et un chapeau. Refermez bien les clôtures et les portillons.

Comment venir ?

Transports

Arrêt: Bédouès

- Ligne 261 Florac - Le Pont-de-Montvert - Mont-Lozère. Tous les jours durant juillet et août Les vélos sont admis

Arrêt: Florac, place ancienne gare, à 2km du sentier.

- Ligne 258 - Florac - Sainte-Enimie - Le Rozier. Tous les jours durant juillet et août . Les vélos sont admis
- Ligne 251 Mende - Florac. Circule toute l'année. Attention, cette navette n'est pas équipée pour les vélos
- Ligne 252 Florac - Alès. Circule toute l'année. Attention, cette navette n'est pas équipée pour les vélos

Pour plus d'informations rendez-vous sur <https://lio.laregion.fr/>

Accès routier

Depuis Florac, RD 998, direction Bédouès

Parking conseillé

Parking au-dessus du Village de vacances du Pont du Tarn ou Parking de la salle des fêtes de Bédouès

Lieux de renseignement

Maison du tourisme et du Parc national, Florac

Place de l'ancienne gare, N106, 48400
Florac-trois-rivières

info@cevennes-parcnational.fr

Tel : 04 66 45 01 14

<https://www.cevennes-gorges-du-tarn.com>



Source



CC Gorges Causses Cévennes

<https://www.gorgescaussescevennes.fr/>



Parc national des Cévennes

<http://www.cevennes-parcnational.fr/>

Sur votre chemin...



🏠 Histoire d'un transhumant (A)

"Je transhumais jusqu'en Margeride. Moi, je suis de là-haut. Quand j'étais gosse, on était nombreux dans la famille et quand on voyait passer un transhumant, mon père me disait: un jour, il faudra que tu partes avec un berger.... Je suis parti et je suis devenu transhumant. La première étape c'était Bonperrier. Après on mangeait à l'Hospitalet et on descendait faire étape à Florac. Je montais avec 4 000 bêtes".

Crédit photo : © com com Florac Sud Lozère



🐏 La draille de la Margeride (B)

La montée vers Issenges emprunte la draille de la Margeride. Une draille est un chemin emprunté par les troupeaux ovins pour la transhumance : montée vers les hauts pâturages en juin et redescente début septembre.

Crédit photo : © CC Florac Sud Lozère



🏰 Le manoir d'Issenges (C)

Construit à partir de 1624, cette maison forte illustre un type de domaine rural seigneurial hérité du Moyen Age. L'ensemble est constitué de trois corps de bâtiments : le corps principal de plan presque carré et deux ailes longues et basses de communs qui enserrent une cour close, ouverte vers l'est sur le jardin. L'entrée s'effectue par un porche voûté, situé à l'angle sud du corps principal. Ce dernier devait présenter quatre échauguettes d'angle, une tour hors-œuvre au centre contenant l'escalier à vis et une entrée couronnée d'un fronton. Cet aspect fortifié était renforcé par les bouches à feu et un chemin de ronde ou, du moins, une bretèche au-dessus de la porte d'entrée. Il n'en reste aujourd'hui qu'un corbeau. Les échauguettes ont été démolies et la tour centrale rabaissée. Les fenêtres à meneaux ont été conservées. Une pierre porte la date de 1624.

Crédit photo : © CC Florac Sud Lozère



🌿 La châtaigneraie (D)

La châtaigneraie borde l'ancien chemin de Chadenet à Bédouès. De nombreuses espèces viennent s'installer dans la châtaigneraie (chênes, frênes, noisetiers) qui était encore exploitée il y a 50 ans. *"Vers Chadenet, il s'est coupé des arbres pour le tanin, ça a été coupé avant la guerre de 14. Mon père y a travaillé à descendre le bois avec des bœufs. Ils étaient quatre ou cinq, chacun menait sa paire de bœufs. Ils descendaient ça par le chemin jusqu'à la Pontèze"*.

Crédit photo : © Nathalie Thomas



🐐 La chèvrerie Gautier (E)

Yolande et Christian gèrent une petite exploitation agricole qui proposent des fromages de chèvre fermier. C'est un produit typiquement cévenol. Le troupeau est constitué de 60 chèvres laitières de race alpine et tout le lait est transformé en fromage fermier sur place. De fin novembre jusqu'à fin avril, c'est la pause pour les chèvres, qui doivent nourrir leurs petits chevreaux !

Crédit photo : © Olivier Prohin



🏰 Château d'Arigès (F)

Il apparaît à gauche, dans une trouée forestière. Il n'est, en 1658, qu'une métairie dont les maisons sont en ruines lorsque l'achète le seigneur d'Issenges. Il l'habitera dès 1688. Ce château sans doute plus confortable que la « maison carrée », est bâti dans un méandre du Tarn et entouré de terres riches prêtant bien aux cultures.

Crédit photo : © com com Florac Sud Lozère
