

# La Dauphine

Aigoual - Val-d'Aigoual



L'observatoire de l'Aigoual (nathalie.thomas)



*Randonnée en forêt domaniale, aux essences diverses : hêtraie, sapinière naturelle. Très beau panorama au sommet de l'Aigoual, avec un passage par la voie de découverte « Les Balcons de l'Aigoual ».*

## Infos pratiques

Pratique : Rando à pied

Durée : 4 h

Longueur : 12.6 km

Dénivelé positif : 437 m

Difficulté : Moyen

Type : Boucle

Thèmes : Eau et géologie

# Itinéraire

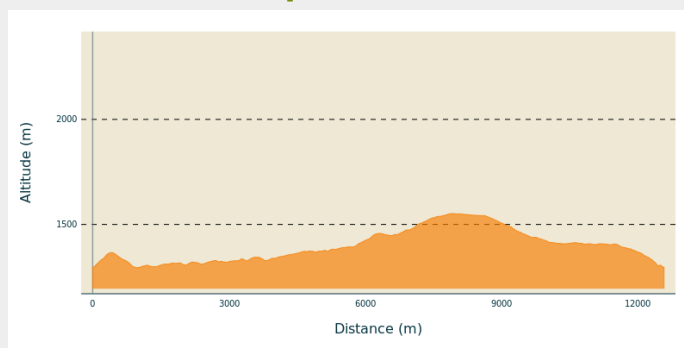
**Départ** : Col de La Serreyrède  
(Valleraugue)

**Arrivée** : Col de La Serreyrède  
(Valleraugue)

**Balisage** :  Balisage peinture jaune

**Communes** : 1. Val-d'Aigoual  
2. Bassurels  
3. Meyrueis

## Profil altimétrique



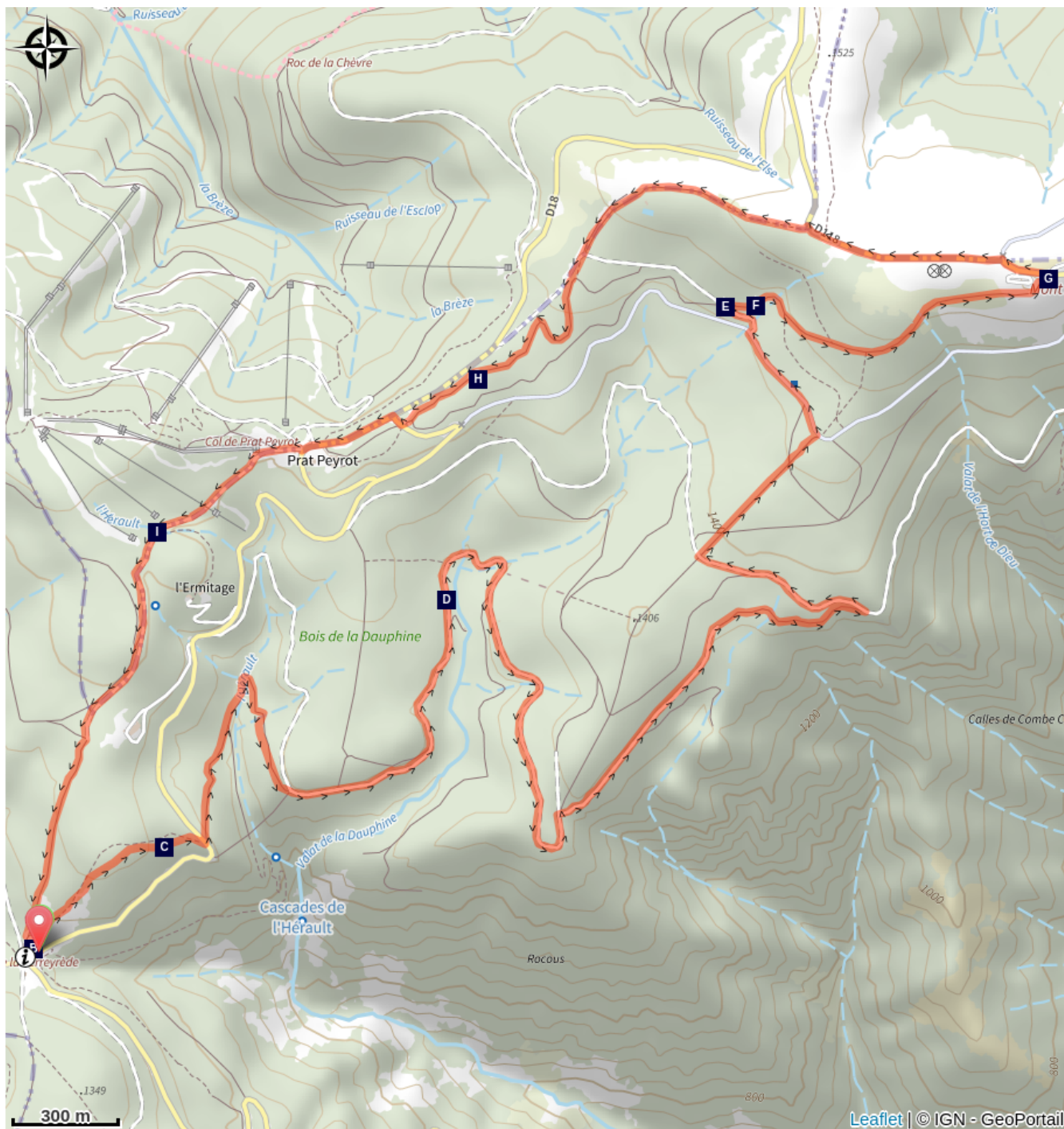
Altitude min 1294 m Altitude max 1552 m










Le long de l'itinéraire, des poteaux directionnels vous guident. Les lieux-dits et/ou les directions à suivre sont indiqué(e)s en ***italique gras*** et entre guillemets dans le descriptif ci-dessous:

Départ au "***Col de La Serreyrède***", prendre la direction "***Point Sublime***" par "***Virage de Barrot***", "***Valat de la Dauphine***", "***Muraille de Volpellière***". Au "***Point Sublime***" prendre la piste à gauche direction "***Coupe feu Sud***", "***Coupe feu***", "***les plaques***", "***La Source***". À "***La Source***" montée au "***Sommet du Mont Aigoual***" direction "***Le Bêlvédère***". Descente sur "***Prat Peyrot***" par "***Les Antennes***", "***La Drailhe***". Retour au "***Col de La Serreyrède***" par "***Le Fangas***".

Balade extraite du cartoguide ***Massif de l'Aigoual***, réalisé par la Communauté de communes Causses Aigoual Cévennes dans le cadre de la Collection Espaces Naturels Gardois et du label Gard Pleine Nature.

# Sur votre chemin...



-  A la lisière (A)
-  Îlot de sénescence (C)
-  Les nids (Céline Pialot) (E)
-  Archéosmart (Marc Limousin) (G)
-  La source du fleuve Hérault (I)
-  Station de suivi des écosystèmes forestiers (B)
-  Capture de rivières (D)
-  Pôle nature 4 saisons (F)
-  Gardien des bois (Raphaël Daynié) (H)

# Toutes les infos pratiques



## En coeur de parc

Le Parc national est un territoire naturel, ouvert à tous, mais soumis à une réglementation qu'il est utile de connaître pour préparer son séjour



## Recommandations

Adaptez votre équipement aux conditions météo du jour. N'oubliez pas que le temps change vite en montagne. Pensez à emporter de l'eau en quantité suffisante, de bonnes chaussures et un chapeau. Bien refermer les clôtures et les portillons.

## Comment venir ?

### Transports

liO est le Service Public Occitanie Transports de la Région Occitanie/ Pyrénées - Méditerranée. Il permet à chacun de se déplacer facilement en privilégiant les transports en commun. Pour tout savoir, contacter le 08 10 33 42 73 ou se rendre sur [www.laregion.fr](http://www.laregion.fr)

### Accès routier

Depuis L'Espérou ou Camprieu par la RD 986

### Parking conseillé

Col de La Serreyrède

## Lieux de renseignement

### Maison du tourisme et du Parc national des Cévennes, La Serreyrède

Col de la Serreyrède, 30570 Val d'Aigoual  
office-du-tourisme-cause@wanadoo.fr  
Tel : 04 67 82 64 67  
<https://www.sudcevennes.com>

Accessibilité : Accessible aux personnes à mobilité réduite sur les trois niveaux du bâtiment (ascenseur)



## Source



CC Causse Aigoual Cévennes Terres Solidaires

<http://www.causseaigoualcevennes.fr/>



Parc national des Cévennes

<http://www.cevennes-parcnational.fr/>



Pôle Nature Aigoual



# Sur votre chemin...

---



## 🌿 A la lisière (A)

Cette clairière appartient aux milieux ouverts. Ces milieux lumineux abritent de nombreuses espèces (fleurs, papillons sauterelles...) Certaines d'entre-elles sont même spécifiques aux lisières, « interfaces » entre forêts et clairières. Ainsi la préservation de milieux ouverts, en régression sur le massif, constitue un enjeu important pour la biodiversité.

Crédit photo : Gaël Karczewski

---



## 📍 Station de suivi des écosystèmes forestiers (B)

Ce petit périmètre grillagé abrite une station de mesure qui permet aux chercheurs de mieux comprendre le rôle joué par la forêt dans la régulation du microclimat et la filtration des polluants.

Crédit photo : ONF

---



## 🌿 Îlot de sénescence (C)

Les îlots de sénescence sont des zones de protection au milieu de zones de production. Répartis sur l'ensemble du massif forestier exploité, ils permettent une libre évolution de la forêt. L'apparition progressive de bois mort, d'arbres de grande dimension présentant des cavités ou autres « micro-habitats » favorise l'installation de tout un cortège d'espèces spécifiques. : insectes saproxyliques (mangeurs de bois mort) et champignons mais aussi oiseaux et mammifères.

Crédit photo : © Valère Marsaudon



## ☹ Capture de rivières (D)

Les précipitations violentes et la forte pente des torrents méditerranéens, provoquent une érosion régressive (vers l'amont) des vallées où ces derniers coulent. Cette érosion inverse le sens d'écoulement du torrent et produit ainsi, au bénéfice du versant méditerranéen, la « capture » du cours d'eau qui jusque là s'écoulait vers l'océan. L'Hérault et ses cascades en sont un exemple, la capture se situant au niveau des cascades. L'Hérault et le ruisseau de la Dauphine coulaient auparavant par l'Espérou vers la Dourbies... Des galets de rivière trouvés autour du village par des géologues attestent de l'existence d'un cours d'eau dans le passé.

Crédit photo : Arnaud.Bouissou



## 🌿 Les nids (Céline Pialot) (E)

Petit à petit l'oiseau fait son Nid, Nid douillet, Nid d'ange ou nid de guêpe...

A l'instar de l'oiseau, l'artiste a récolté les matériaux offerts par la nature et les a agencés pour construire trois nids, trois refuges, trois cercles qui renvoient à la perfection et invitent à la méditation.

Crédit photo : © E. Fréget



## 🌿 Pôle nature 4 saisons (F)

Le Pôle nature 4 saisons du massif de l'Aigoual propose un espace d'activités de pleine nature en toutes saisons, au cœur du Parc national des Cévennes, dominé par le sommet mythique du Mont Aigoual (1570m). Venez découvrir notre réseau de randonnées multi-activités (à pied, à cheval, en vélo) mais aussi en VTT ou avec un âne suivant votre envie !

En jouant, vos enfants peuvent découvrir la course d'orientation ou le géocaching. Pour les plus sportifs, des circuits de trail, à faire au pas de course, ont été aménagés !

Amateurs de vélo de route, nous avons créé pour vous des circuits pour découvrir nos villages et nos vallées, avec différents niveaux de difficulté.

Chut ! Plus un bruit ! Les passionnés de faune sauvage se sont postés pour observer les mouflons et autres animaux sauvages. Et si vous voulez juste faire une balade tranquille sur le massif, la voie de découverte « les balcons de l'Aigoual » est faite pour vous ! Des haltes de détente et d'information jalonnent ce parcours de 4,5 km avec seulement 150 m de dénivelé !

Au plaisir de vous croiser sur nos chemins....

Crédit photo : Béatrice Galzin



## 📱 Archéosmart (Marc Limousin) (G)

Des empreintes de Smartphones affleurent sur des rochers : des fossiles du temps présent qui deviendront des énigmes pour les temps futurs. Ces pierres gravées, à l'instar des cupules et autres témoignages rupestres de la région, nous dévoilent l'histoire révélée dans la matière et résonnent avec cette formule de Malraux : « L'avenir est un présent que nous fait le passé ».

Crédit photo : © Filature du Mazel

---



## 🌳 Gardien des bois (Raphaël Daynié) (H)

Ce gardien évoque un lien possible, rêvé, dans lequel l'homme se considère comme un élément de la nature, œuvrant pour un développement en étroite union avec son environnement. Ce gardien des bois, dominant la vallée de l'Aigoual, est construit avec les matériaux naturels prélevés sur place, touchant délicatement un arbre encore vivant.

Crédit photo : © Filature du Mazel

---



## 🌿 La source du fleuve Hérault (I)

Après avoir emprunté une draille (chemin de transhumance ovine) et traversé deux pistes de ski imbriquées dans la hêtraie, observez ici une petite zone humide. La source de l'Hérault se trouve à seulement 200 mètres. Les joncs et les saules sont caractéristiques des milieux humides. Entre terre et eau, ces habitats jouent un rôle écologique majeur : biodiversité, épuration des eaux, régulation des crues...

Crédit photo : Bruno Descaves