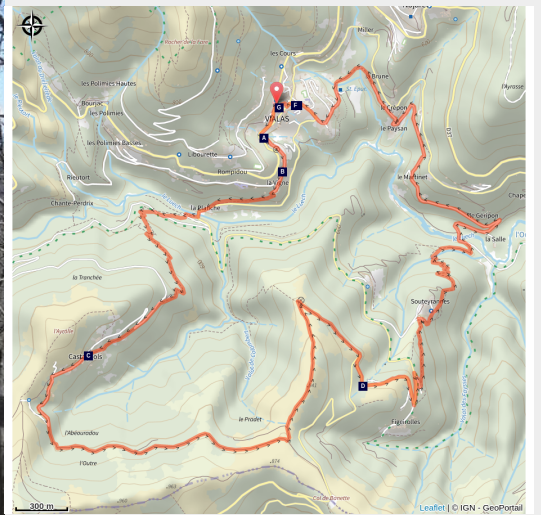


L'Aves

Mont Lozère - Vialas



Hameau de Castagnols (nathalie.thomas)



Sur le versant opposé à Vialas ou « avès », découverte des hameaux qui préexistaient au village.

Un patrimoine riche à découvrir, entre les hameaux à l'architecture typique, le landart dans les murs de pierre sèche, le moulin Bonijol, restauré par des passionnés et amoureux de la pierre !

Infos pratiques

Pratique : Rando à pied

Durée : 4 h

Longueur : 12.4 km

Dénivelé positif : 635 m

Difficulté : Moyen

Type : Boucle

Thèmes : Architecture et village

Itinéraire

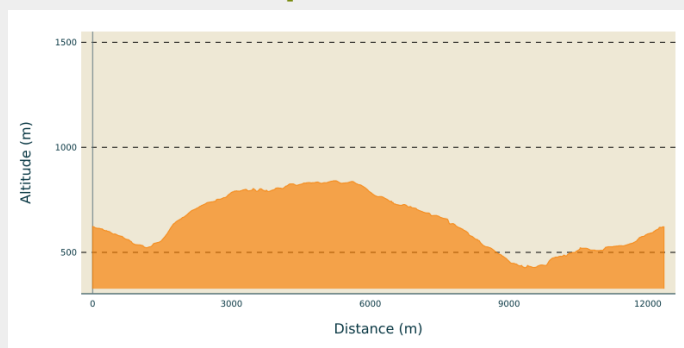
Départ : Entrée de Vialas (en venant du Pont-de-Montvert- Sud-Mont-Lozère)

Arrivée : Entrée de Vialas (en venant du Pont-de-Montvert- Sud-Mont-Lozère)

Balisage :  Balisage peinture jaune

Communes : 1. Vialas

Profil altimétrique



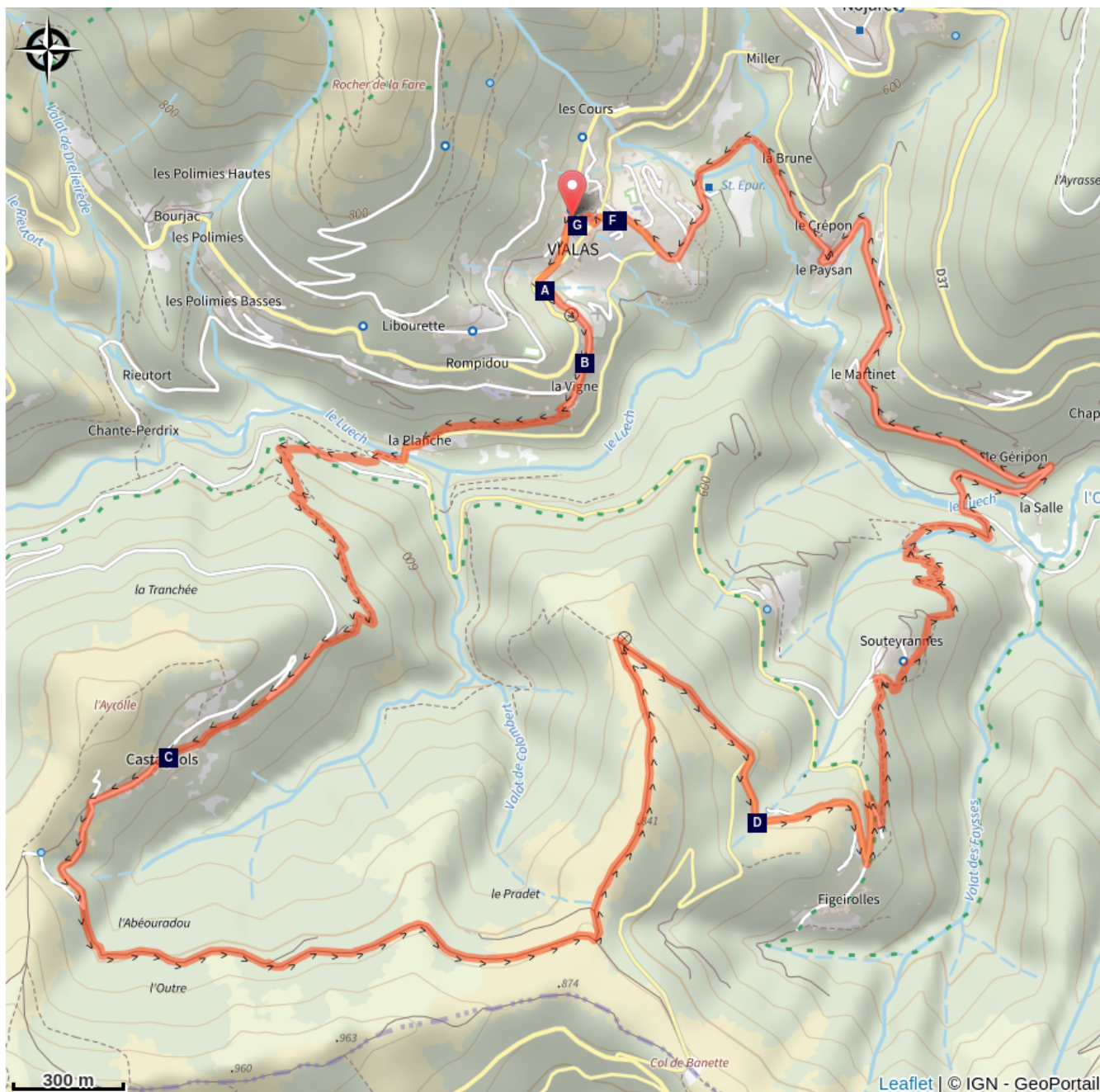
Altitude min 427 m Altitude max 841 m

Le long de l'itinéraire, des poteaux directionnels vous guident ainsi qu'un balisage de peinture jaune. Les lieux-dits et/ou les directions à suivre sont indiqués en ***italique gras*** et entre guillemets dans le descriptif ci-dessous :

Au départ de « ***Vialas*** », prendre la direction de « ***Castagnols*** » par « ***Place de l'Ancienne Gendarmerie*** », « ***La Vigne*** », « ***Plagette*** », « ***Lou Devez*** », « ***La Tranchée*** ». À « ***Castagnols*** » retour sur « ***Vialas*** » par « ***Le Pradet*** », « ***Le Luech*** », « ***Le Crépon*** », « ***Fontaine du Foirail*** ».

Balade extraite du cartoguide **Mont Lozère - Pays des sources, Sommet des Cévennes**, mise en œuvre par le Pôle de pleine nature du Mont Lozère.

Sur votre chemin...



- ▲ Les Esparnettes (A)
- ▲ Castagnols (C)
- ▲ Temple (E)
- ▲ Collège (G)

- ▲ Évolution du paysage (B)
- ▲ Moulin Bonijol (D)
- ▲ Vialas (F)

Toutes les infos pratiques



En coeur de parc

Le Parc national est un territoire naturel, ouvert à tous, mais soumis à une réglementation qu'il est utile de connaître pour préparer son séjour



Recommandations

Pas de difficulté particulière. Adaptez votre équipement aux conditions météo du jour. N'oubliez pas que le temps change vite en montagne. Pensez à emporter de l'eau en quantité suffisante, de bonnes chaussures et un chapeau. Refermez bien les clôtures et les portillons. Possibilité de raccourci par le valat du Colombert.

Comment venir ?

Accès routier

De Génolhac ou du Pont-de-Montvert, D998 en direction de Vialas

Parking conseillé

Parking de Vialas

Lieux de renseignement

Maison du tourisme et du Parc national, Florac

Place de l'ancienne gare, N106, 48400 Florac-trois-rivières

info@cevennes-parcnational.fr

Tel : 04 66 45 01 14

<https://www.cevennes-gorges-du-tarn.com>



Office de tourisme Des Cévennes au mont Lozère, Le Pont-de-Montvert

le Quai, 48220 Le Pont de Montvert sud mont-Lozère

info@cevennes-montlozere.com

Tel : 04 66 45 81 94

<https://www.cevennes-montlozere.com/>



Source



CC des Cévennes au Mont Lozère

<http://www.cevennes-mont-lozere.fr/>



Parc national des Cévennes

<http://www.cevennes-parcnational.fr/>



Pôle pleine nature Mont Lozère

Sur votre chemin...

🏰 Les Esparnettes (A)

Ce quartier se situe à l'emplacement des « terres paranettes », c'est-à-dire des terres non cultivées, faisant jadis partie du domaine du château. Avec l'exploitation des mines, la population augmente : les maisons remplacent les jardins et sont construites en hauteur. Le quartier actuel s'étend du début de la rue jusqu'à l'église.

Panneau n°12

🏰 Évolution du paysage (B)

Le schéma d'évolution du village qui figure sur le panneau a été réalisé en rapprochant le compoix (document de base de la fiscalité entre le XVe et le XVIIe siècle), les cadastres napoléoniens de 1815 et 1830 et le cadastre actuel...

Panneau n°11



🏰 Castagnols (C)

(origine : châtaigneraie).
Village important bien avant Vialas, proche d'un grand axe de communication sur les crêtes, Castagnols était le chef-lieu de la paroisse jusqu'en 1684. Les chanoines du chapitre collégial de Bédoues bénéficiaient du revenu considérable de son prieuré, fondé par Guillaume de Grimoard devenu le Pape Urbain V. Par la suite, les habitants de Castagnols se sont engagés fortement dans la Réforme. L'église a été brûlée à l'époque des Camisards. Après 1970, des amoureux des Cévennes ont remonté les ruines.

Crédit photo : nathalie.thomas



Moulin Bonijol (D)

Situé sur une parcelle de la propriété Bonijol, ce moulin fait partie du hameau de Figeirolles. Une association créée en 2000, restaure ce site et l'anime. Sa particularité d'être un moulin de montagne, le rend d'autant plus remarquable. Son fonctionnement est rendu possible par un ingénieux système de construction, pour récolter et stocker l'eau. Il possède deux jeux de meule, un pour la farine de châtaigne, l'autre pour la farine de seigle. (www.moulinbonijol.fr)

Crédit photo : nathalie.thomas



Temple (E)

Vialas faisait partie à l'origine de la paroisse catholique de Castagnols. À la suite de l'Édit de Nantes, en 1598, les protestants sont libres d'exercer leur culte. Dès 1612, le seigneur de La Fare leur cède un terrain pour y construire le temple... En 1686, après la Révocation de l'Édit de Nantes, le temple est affecté au culte catholique, ce qui permet de conserver l'édifice en état. En 1804, le temple est rendu aux protestants mais le cimetière reste catholique.

Panneau n°6

Crédit photo : nathalie.thomas

Vialas (F)

Le Temple: en 1612, la communauté protestante fit édifier ce temple à ses frais, à plusieurs kilomètres de Castagnols. Donné aux catholiques avant la révocation de l'édit de Nantes, il échappa de ce fait à la destruction des temples cévenols. Les protestants ont retrouvé leur temple en 1804.

Le collège: en 1889, après les lois Jules Ferry, l'école primaire à deux classes a été complétée par un cours d'enseignement supérieur. Pour la première fois en Lozère, un cours complémentaire ouvrait ses portes. En 2005, le collège doté d'un internat accueille 60 élèves venus de toute la région.

▲ Collège (G)

Dès 1886, le conseil municipal projette de créer un groupe scolaire comprenant une classe enfantine, une école primaire pour les garçons, une pour les filles, ainsi qu'un cours complémentaire pour recevoir les enfants de tout le canton après le certificat d'études. Ce cours complémentaire devient un collège en 1976.

Panneau n°7