

# Bayardet

Mont Lozère - Pont de Montvert - Sud Mont Lozère



Descente sur Gourdouze (nathalie.thomas)



## *Découverte du vallon de Gourdouze et de ses panoramas remarquables.*

On notera la variété des milieux naturels rencontrés, entre chaos granitiques et zones humides, entre pelouses rases, lande à genêts parsemée de gentianes et forêts aux hêtres tortueux. Un sentier agréable offrant des paysages ouverts sur les Cévennes gardoises et des tableaux très colorés au fil des saisons.

## Infos pratiques

---

Pratique : Rando à pied

---

Durée : 3 h

---

Longueur : 9.8 km

---

Dénivelé positif : 299 m

---

Difficulté : Moyen

---

Type : Boucle

---

Thèmes : Architecture et village,  
Faune et flore, Histoire et culture

# Itinéraire

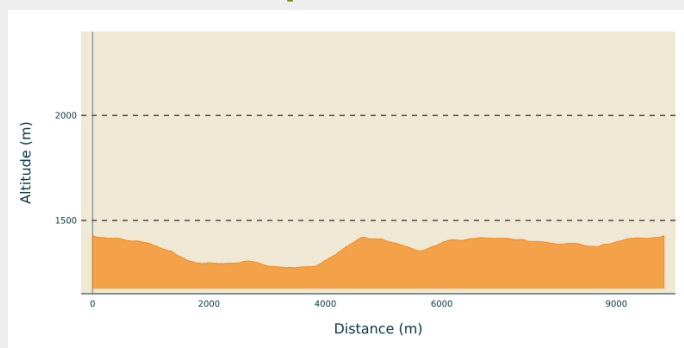
**Départ** : Mas de la Barque

**Arrivée** : Mas de la Barque

**Balisage** :  Balisage peinture jaune

**Communes** : 1. Pont de Montvert - Sud  
Mont Lozère  
2. Vialas

## Profil altimétrique



Altitude min 1275 m Altitude max 1426 m

Le long de l'itinéraire, des poteaux directionnels vous guident, dont le nom de lieu-dits et/ou de direction à suivre est indiqué en "***italique gras et entre guillemets***" dans le descriptif ci-dessous:

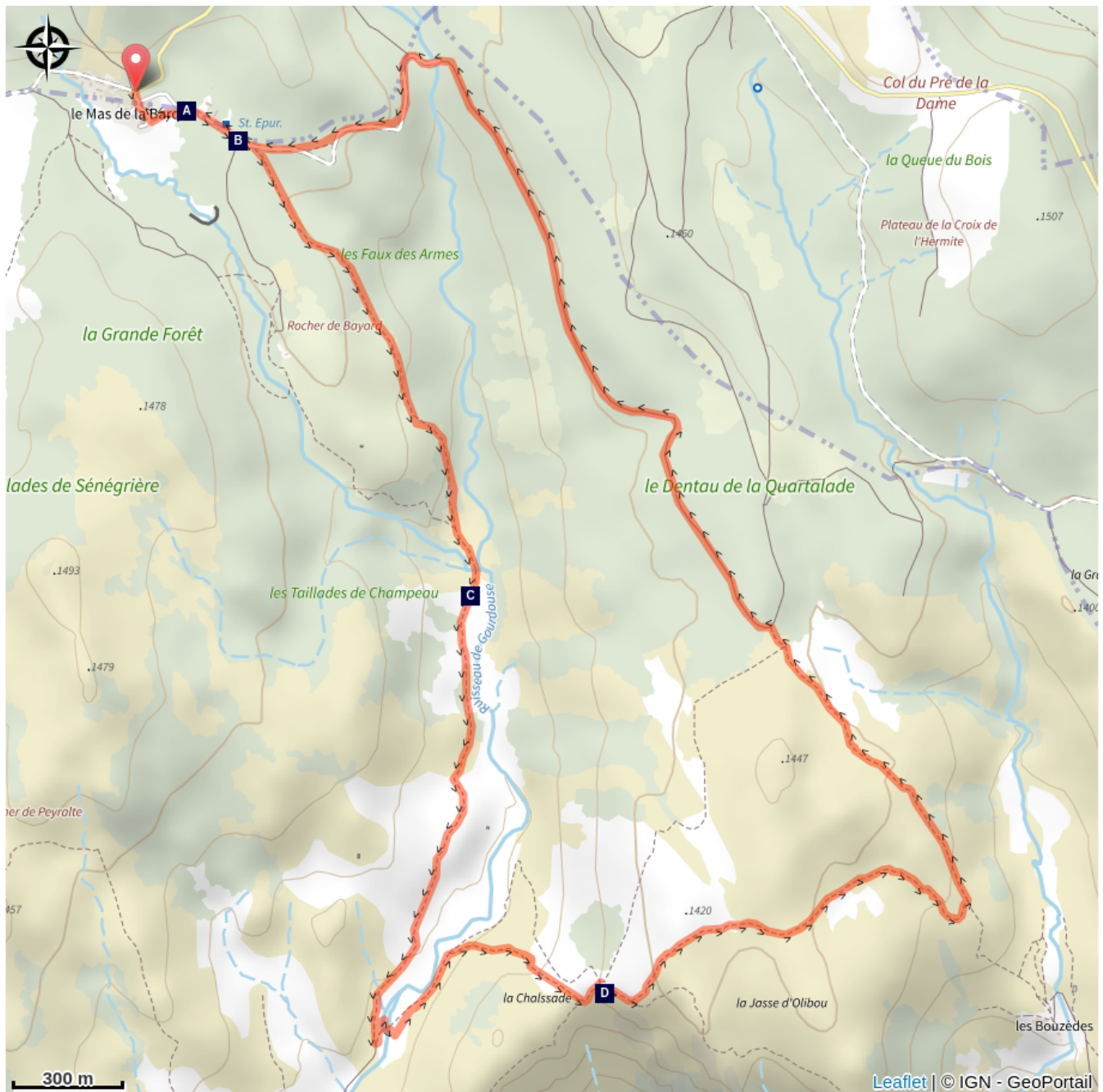
Depuis « ***Mas de la Barque*** » prendre la direction de « ***Les Écuries du Mas de la Barque*** », puis « ***Rochers de la Barque*** » 2x. Prendre ensuite à droite direction « ***Les Faux des Armes*** », « ***La Chassalde*** ».



Quittez la piste pour tourner à gauche (GR®68) direction « ***La Jasse d'Olibou*** », « ***Les Bouzèdes*** ».



Puis remonter direction « ***Bouos d'Hommes*** », « ***La Roche Fendue*** », « ***Sous la roche Fendue*** » 2x, « ***Gardione*** » 2x, « ***Rochers de la Barque*** » 2x, « ***Les Écuries du Mas de la Barque*** », « ***Mas de la Barque*** ».

Balade extraite du cartoguide **Mont Lozère - Pays des sources, Sommet des Cévennes**, mis en œuvre par le Pôle de pleine nature du Mont Lozère.

# Sur votre chemin...



-  Mas de La Barque (A)
-  Les sphaignes (C)

-  La barque mystérieuse (B)
-  L'écobuage (D)

# Toutes les infos pratiques



## En coeur de parc

Le Parc national est un territoire naturel, ouvert à tous, mais soumis à une réglementation qu'il est utile de connaître pour préparer son séjour



## Recommandations

Attention passage de cours d'eau (passage difficile en période de crue), présence de pâturages avec des troupeaux (chiens tenus en laisse). Itinéraire à éviter par temps de brouillard. Adaptez votre équipement aux conditions météo du jour. N'oubliez pas que le temps change vite en montagne. Pensez à emporter de l'eau en quantité suffisante, de bonnes chaussures et un chapeau. Refermez bien les clôtures et les portillons.

## Comment venir ?

### Accès routier

De Génolhac, prendre la D 382, direction Villefort, puis la D 66, direction Mas de la Barque.

### Parking conseillé

Parking du Mas de la Barque

## Lieux de renseignement

### Maison du tourisme et du Parc national, Génolhac

Place du Colombier, 30450 Génolhac

[contact@cevennes-tourisme.fr](mailto:contact@cevennes-tourisme.fr)

Tel : 04 66 61 09 48

<http://www.cevennes-tourisme.fr/>



### Office de tourisme Des Cévennes au mont Lozère, Le Pont-de-Montvert

le Quai, 48220 Le Pont de Montvert sud mont-Lozère

[info@cevennes-montlozere.com](mailto:info@cevennes-montlozere.com)

Tel : 04 66 45 81 94

<https://www.cevennes-montlozere.com/>



### Office de tourisme Des Cévennes au mont-Lozère, Vialas

[info@cevennes-montlozere.com](mailto:info@cevennes-montlozere.com)

Tel : 04 66 45 81 94

<https://www.cevennes-montlozere.com/>



### Office de tourisme Mont-Lozère, Villefort

43, Place du Bosquet, 48800 Villefort

[contact@destination-montlozere.fr](mailto:contact@destination-montlozere.fr)

Tel : 04 66 46 87 30

<https://www.destination-montlozere.fr/>



## Source



CC des Cévennes au Mont Lozère

<http://www.cevennes-mont-lozere.fr/>



Parc national des Cévennes

<http://www.cevennes-parcnational.fr/>



Pôle pleine nature Mont Lozère

# Sur votre chemin...

---



## 🏠 Mas de La Barque (A)

Occupé uniquement par une maison forestière à la fin du siècle dernier, le Mas de la Barque a été fréquenté par les clubs de ski pour enfants à partir des années 1960, puis par les familles gardoises pendant les week-ends. En semaine, l'association « union pour l'animation de la Grange » organisait des classes vertes, des classes patrimoines et des journées à thème tout public. Des infrastructures coûteuses ont été progressivement mises en place (bâtiments, remontées mécaniques, canons à neige) puis partiellement démolies. Aujourd'hui, dans le cadre d'un programme global de requalification du site, l'aménagement touristique (domaine de ski de fond, raquettes, traîneaux, gîtes...) a été réalisé et est géré par une société d'économie mixte. La station propose des activités de pleine nature, été comme hiver.

Crédit photo : nathalie.thomas

---



## 🚣 La barque mystérieuse (B)

Remarquez-vous l'étrange rocher en forme de barque ? Est-ce lui qui donne son nom au hameau ? En patois, « berque » désigne une brèche dans la montagne. Alors, Mas de la Barque ou « Mas de la Berque » ? Le Mas de la Barque se trouve sur la commune de Vialas en bordure de la forêt de Gourdouze. Le domaine du Prieuré de Gourdouze, auquel était rattachée la forêt, fut déclaré bien national à la Révolution française en 1789, puis vendu pour payer les dettes de l'État.

Crédit photo : © Biotope

---



## ☁️ Les sphaignes (C)

Vous allez traverser des zones humides où vivent les sphaignes, sortes de mousse, de coloration allant du jaune-vert au rouge sang. Sans elles, le rôle des tourbières serait fortement compromis. Mortes elles constituent l'essentiel de la tourbe et limitent l'implantation de compétiteurs. Elles se comportent comme des éponges, maintenant en leur sein une grande quantité d'eau et asphyxiant les racines des autres végétaux. Leur présence est signe de bonne santé de la tourbière et permet la vie d'espèces à fort intérêt patrimonial comme la droséra, les canneberges, l'andromède.....Malheureusement, elles sont fragiles et sensibles à l'écrasement, restez sur la trace du sentier et descendez du vélo.

Crédit photo : nathalie.thomas



## 🕒 L'écobuage (D)

Cette technique consiste à débroussailler par le feu : le feu est utilisé pour se débarrasser du genêt, notamment là où le girobroyeur ne peut pas passer. L'écobuage se pratique tous les 4 ou 5 ans sur l'espace choisi par l'agriculteur. Sur de grandes surfaces, il est contrôlé par les sapeurs pompiers. Au XIXe siècle, 100 000 moutons transhumants se joignaient aux troupeaux du plateau, ne laissant place à aucun genêt. Dès que les prés ne sont plus pâturés, le genêt s'installe, puis les arbustes et enfin la forêt. Les espaces ouverts sont dus au travail humain (défrichage) pour permettre aux troupeaux de pâturer les graminées. La pression pastorale empêche l'implantation spontanée d'arbustes et l'envahissement généralisé par la forêt.

Crédit photo : nathalie.thomas