Grande Traversée du Massif Central à VTT

Mont Lozère



Logo GTMC VTT (nathalie.thomas)

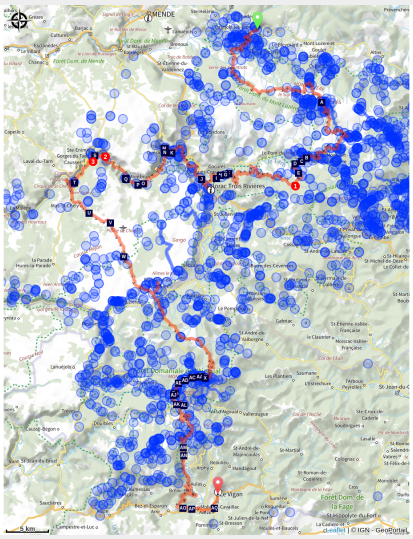

Attention, déviation temporaire par la route entre Saliège et Bédouès.

Un total de 1390 km entre le Morvan et la Méditerranée ! Une itinérance parcourant une palette d'entités paysagères, géologiques et patrimoniales, à découvrir à son rythme en VTT ou en VTTAE, entre amis ou en famille.

Des hautes terres granitiques du mont Lozère aux majestueuses forêts de l'Aigoual en passant par le vaste plateau calcaire du causse Méjean entaillé des spectaculaires gorges du Tarn et de la Jonte, vous traverserez des paysages à couper le souffle ! Partez à la découverte de la faune et de la flore de ces massifs et à la

Infos pratiques

Pratique : VTT

Durée : 5 jours

Longueur : 197.2 km

Dénivelé positif : 5771 m

Difficulté : Difficile

Type : Itinérance

Thèmes : Architecture et village, Causses et Cévennes / UNESCO, Faune et flore

rencontre des hommes et des femmes qui y vivent.

Itinéraire

Départ : Bagnols-les-Bains
Arrivée : Le Vigan
Balisage : GTMC VTT
Communes : 1. Mont Lozère et Goulet
2. Chadenet
3. Lanuéjols
4. Saint-Étienne-du-Valdonnez
5. Les Bondons
6. Cubières
7. Pont de Montvert - Sud Mont Lozère
8. Bédouès-Cocurès
9. Florac Trois Rivières
10. Gorges du Tarn Causses
11. Ispagnac
12. Mas-Saint-Chély
13. Hures-la-Parade
14. Gatuzières
15. Vebron
16. Fraissinet-de-Fourques
17. Rousses
18. Bassurels
19. Val-d'Aigoual
20. Meyrueis
21. Saint-Sauveur-Camprieu
22. Dourbies
23. Bréau-Mars
24. Arphy
25. Molières-Cavaillac
26. Bez-et-Esparon
27. Avèze
28. Le Vigan

Profil altimétrique

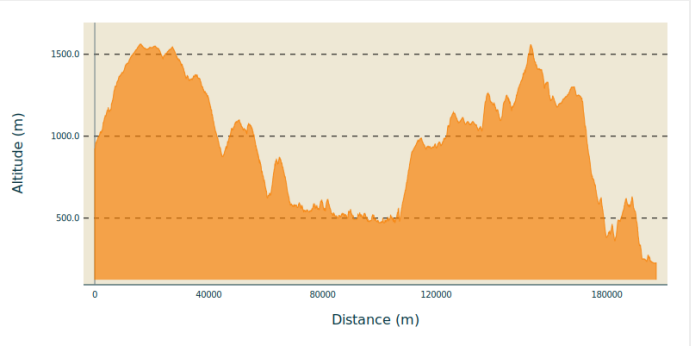

Altitude min 224 m Altitude max 1563 m

Seule la portion du chemin traversant le territoire du Parc national des Cévennes est ici présentée, de Bagnols-les-Bains au Vigan.

Le linéaire proposé peut se parcourir en 5 étapes :
- Bagnols-les-Bains/Pont-de-Montvert-Sud-Mont-Lozère,
- Pont-de-Montvert-Sud-Mont-Lozère/Ste-Enimie :
(1) pour les VTTAE prendre la route allant sur Grizac,
(2) au centre de loisir, traverser le Tarn et descendre sur Ste-Enimie par la route,
- Ste-Enimie/L'Hom : **(3)** sentier technique allant sur St Chély du Tarn, possibilité de monter au col de Coperlac depuis Ste-Enimie par la route RD 986,

- L’Hom/l’Espérou,
- l’Espérou/Le Vigan.

Retrouvez l'intégralité de l'itinéraire sur le site: www.la-gtmc.com

Étapes :

1. Déviation temporaire de la GTMC VTT
5.7 km / 146 m D+ /

Sur votre route...

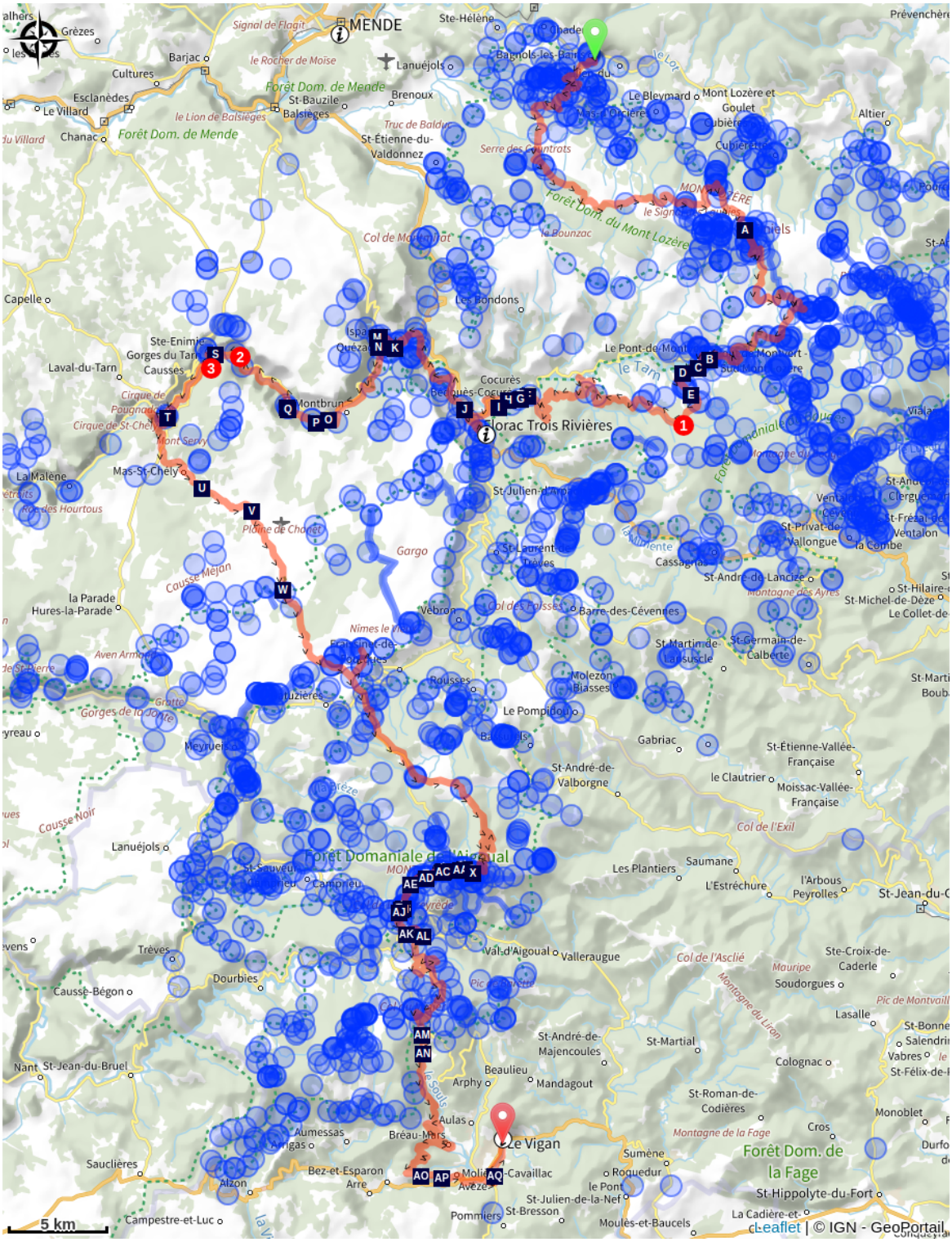

- Pelouse subalpine (AA)
- Évolution naturelle hêtraie-chênaie (AC)
- Boules de granite (AE)
- Scierie "Ets Fages" (AG)
- La chapelle Saint-Saturnin (AI)
- Jardin d'Ispagnac (AK)
- Pont-de-Montvert (AB)
- Vallée du Tarn et paysages marqués par l'homme (AD)
- Le Tarn (AF)
- Truite fario (Salmo trutta fario) (AH)
- L'eau ferrugineuse de Salce (AJ)
- Le pont de Quézac (AL)

L'eau de Quézac (AM)

Notre-dame de Quézac (AN)

Le château de Charbonnières. (AO)

Une rivière pas toujours docile ! (AP)

La résurgence de Castelbouc (AQ)

L’étrange légende de Castelbouc (AR)

Le castor (AS)

Saint-Chély du Tarn (AT)

Le pin sylvestre (AU)

Adonis vernalis (Adonis du printemps) (AV)

Les chevaux de Przewalski (AW)

L'évolution de la végétation (AX)

L’observatoire météorologique - Le climatographe (AY)

Sommet de l'Aigoual (AZ)

Archéosmart (Marc Limousin) (BA)

Pôle nature 4 saisons (BB)

Les nids (Céline Pialot) (BC)

L'Orée (Yoann Crépin) (BD)

Toutes les informations pratiques

En coeur de parc

Le Parc national est un territoire naturel, ouvert à tous, mais soumis à une réglementation qu'il est utile de connaître pour préparer son séjour

⚠ Recommandations

" **Attention aux troupeaux et aux chiens de protection au travail !** »
Soyez attentifs lors de vos sorties, vous pouvez être amenés à rencontrer des troupeaux protégés par des chiens de protection (patous). Si vous êtes approchés par des patous, arrêtez de courir ou descendez de vélo et marchez tranquillement pour vous éloigner du troupeau. Surtout, ne menacez pas les chiens avec un bâton ou des cailloux, cela renforcerait leur sentiment de menace.
Pour tout savoir sur le comportement à adopter, cliquez ici .
En cas d'incident, vous pouvez le signaler auprès des services de l'Etat en cliquant sur le lien suivant

Adaptez votre équipement à la randonnée de plusieurs jours et aux conditions météo. N'oubliez pas que le temps change vite en montagne. Pensez à emporter de l'eau en quantité suffisante. Refermez soigneusement les clôtures et les portillons. Ralentir dans les fermes et les hameaux.

Comment venir ?

Transports

De nombreux bus desservent cette traversée. Attention aux périodes de passage et au transport des vélos.

Toutes les informations sur
https://lio.laregion.fr/

Lieux de renseignement

Maison du tourisme et du Parc national, Florac
Place de l'ancienne gare, N106, 48400 Florac-trois-rivières

info@cevennes-parcnational.fr
Tel : 04 66 45 01 14
https://www.cevennes-gorges-du-tarn.com



Office de tourisme Coeur de Lozère, Mende
BP 83, place du Foirail, 48000 Mende

mendetourisme@ot-mende.com
Tel : 04 66 94 00 23
https://www.mende-coeur-lozere.fr



Office de tourisme Sud Cévennes, Le Vigan
Maison de pays, place du Marché, BP 21, 30120 Le Vigan

contact@sudcevennes.com
Tel : 04 67 81 01 72
https://sudcevennes.com/



Source

Parc national des Cévennes

http://www.cevennes-parcnational.fr/

Sur votre route...



Pelouse subalpine (AA)

Comme dans un jardin ou sur un terrain de sport, les pelouses sont travaillées par l’homme. Le pâturage et le feu sont ici les outils de leur entretien. L’essentiel des plantes qui la constituent sont des cousines du blé et des graminées vivaces : le nard, les fétuques. Coupez (broutez) une de leurs tiges, il s’en forme bientôt cinq autres ; piétinez- les, elles se multiplient, elles deviennent très denses. Toutes ces «tortures» offrent les conditions d’un couvert végétal serré, garant de la stabilité d’un sol pauvre, pourtant noir, issu de l’altération du granite omniprésent. Voilà donc quelques clés pour une gestion adaptée de ce milieu fragilisé en cas d’abandon.

Attribution : © Brigitte Mathieu



Pont-de-Montvert (AB)

Le Pont-de-Montvert est entièrement protestant à la fin du XVIe siècle. En 1702, pour une population globale de cinq cents habitants, le bourg compte seulement une trentaine d’anciens catholiques. En 1686, l’abbé du Chaila est nommé archiprêtre des Cévennes, inspecteur des missions et des chemins de traverses. Il s’approprie la maison de Jean André, notable protestant qui a refusé d’abjurer sa religion et pris le Désert. L’abbé du Chaila reconvertit la maison André en résidence administrative mais surtout en lieu de détention et d’interrogatoire.

Attribution : A Majourel

Évolution naturelle hêtraie-chênaie (AC)

Balise n° 1
Ce terrain au relief pentu est constitué d’éboulis granitiques, ce qui l'a soustrait à la présence des troupeaux domestiques. Hêtres et châtaigniers y ont donc évolué naturellement, les seules interventions étant des coupes forestières pour le bois d’œuvre ou de chauffage. D'autres espèces sont associées à ce couvert forestier (noisetier, myrtille, fougère...) ainsi que des rochers couverts de mousses qui témoignent d’une humidité relative.



Vallée du Tarn et paysages marqués par l’homme (AD)

Balise n° 2
L’ouverture des paysages sur le Tarn offre un panorama grandiose. Les paysages sont profondément marqués par la présence de l’homme et de ses troupeaux. Pour contenir l’envahissement de la forêt et favoriser la pousse de l’herbe pour les troupeaux , l’agriculteur pratique l’écobuage (nettoyage par le feu courant). Cette opération est à renouveler régulièrement pour que le genêt purgatif ne reprenne pas le dessus. Sur le plateau, on trouve des prairies de fauche et, en bordure de parcelles, des frênes émondés (arbres dont les branches coupées servent de nourriture aux animaux en automne). Certains rapaces affectionnent ces espaces ouverts car la chasse aux rongeurs y est plus facile...

Attribution : © Régis Descamps

Boules de granite (AE)

Balise n° 4
Le granite, pierre de taille déjà vue dans le hameau, est une roche vulnérable à l’échelle des temps géologiques. Le travail d’altération de l’eau est facilité par les fractures qui découpent la roche. Elles proviennent des contraintes auxquelles le granite, monté sous forme de magma à la fin de l’ère primaire, a été soumis depuis son refroidissement. La rapidité de cette érosion a varié selon les climats. C’est ainsi que se sont dégagés des blocs de granite encore sains, formant des chaos particulièrement pittoresques lorsque l’arène (sable grossier) a disparu.



Le Tarn (AF)

Le Tarn prend naissance à 1550 m d'altitude sous la crête du mont Lozère. Creusé d'abord dans le granite, il délimite le Bougès et le mont Lozère. Après Bédouès, il rencontre le Tarnon et peu à peu pénètre en terrain karstique dans lequel il s’aménage un lit de plus en plus profond. C'est à son point de confluence avec la Jonte, au Rozier, que le Tarn quitte le département de la Lozère.

Attribution : © Yannick Manche



Scierie "Ets Fages" (AG)

En amont de Bédouès, on aperçoit une scierie qui produit du bois pour fabriquer principalement des caisses et des palettes. Elle produit également un peu de charpente. Aujourd'hui, le bois est valorisé de différentes manières par les entreprises forestières locales : énergie, pâte à papier, bois d’œuvre, caisserie ou construction.

Attribution : © Olivier Prohin



Truite fario (Salmo trutta fario) (AH)

Cette truite présente dans nos cours d'eau est une espèce autochtone. Cette souche fait partie de notre patrimoine. Sa taille varie en fonction de la nature de l'eau, de la pression de pêche et de la nature du fond (caches). L'été, elle chasse en eau vive et en surface et capture des insectes. L'hiver, elle mange des larves sur le fond. La reproduction commence dès le mois de novembre et s'étale durant l'hiver. La femelle pond sur un fond de gravier qu'elle creuse avec sa nageoire caudale. Le mâle y dépose sa laitance sur les œufs. Une fois fécondés, ceux-ci sont recouverts de gravier. La réussite de la reproduction dépend des variations de débit et surtout des risques d'assèchement des frayères par hiver sec.

Attribution : © Philippe Baffie



La chapelle Saint-Saturnin (AI)

La chapelle Saint-Saturnin, entourée de son cimetière, au cœur du bourg, renferme un magnifique décor peint couvrant l'ensemble des murs. Elle fut construite au XII° siècle. Guillaume de Grimoard (futur pape Urbain V) y fut baptisé en 1309. Elle se trouve à côté de la mairie. Un petit détour s'impose.

Attribution : © Nathalie Thomas

L'eau ferrugineuse de Salce (AJ)

Après un petit détour du hameau de Salièges jusqu'auTarn, on trouve une source d'eau ferrugineuse. On a longtemps attribué à cette eau, riche en ion Fe2+, rendu célèbre par le sketch du comédien Bourvil, le mérite de prévenir (ou guérir) l'alcoolisme.Elle apporterait le fer qui vient habituellement d'une consommation régulière d’alcool. Un léger bâti signale la source de Salce (chemin balisé l'indiquant depuis Salièges), ainsi que des colorations rouges dues à la présence d'oxyde de fer que l'on retrouve à de nombreux contacts entre schiste et calcaire.



Jardin d'Ispagnac (AK)

Ispagnac est au carrefour du calcaire, du granite et du schiste. Irrigué par le Tarn, protégé des vents du nord et du nord-ouest, le vallon d'Ispagnac jouit d'un climat presque méridional qui lui a valu le surnom de "jardin de la Lozère". Un maraîcher et deux vignerons y sont installés.

Attribution : © Francis Fayet



Le pont de Quézac (AL)

Il permet d'enjamber le Tarn et de rejoindre le village de Quézac situé sur la rive gauche. Vers 1350, le pape Urbain V décide de financer sa construction afin de faciliter l'accès des pèlerins à la collégiale Notre-Dame de Quézac. Sa construction s'achève au cours du XV° siècle. Son histoire est jalonnée de destructions partielles par les crues, de reconstructions plus ou moins solides. Il est classé monument historique le 27 août 1931.

Attribution : © CC Florac Sud Lozère



L'eau de Quézac (AM)

L'eau minérale de Quézac jaillit naturellement de la source Diva, à l'entrée du village, dans un environnement exceptionnel, naturellement protégé depuis des siècles. Cette eau au goût agréable, riche en sels minéraux et oligo-éléments, est également réputée pour son action bienfaisante sur l'estomac. La source vient en fait du mont Aigoual et met, selon des études scientifiques, de 30 à 40 ans pour rejaillir à Quézac, après s'être déposée dans les nappes et s'être chargée en gaz naturel (ce qui est rare en France).

Attribution : © Nathalie Thomas



Notre-dame de Quézac (AN)

La collégiale de Quézac, aujourd'hui église Notre-Dame, a été fortifiée au XIV° siècle à l'instigation du pape Urbain V. Le premier édifice aurait été construit en 1052 en l'honneur de Notre-Dame de Quézac. La légende raconte qu'un laboureur trouva une vierge noire en traçant un sillon. Il l'aurait alors ramenée dans l'église, mais elle disparut durant la nuit. Le lendemain on la trouva à nouveau dans le sillon, et l'on décida de construire un oratoire là où la Vierge l'avait décidé. C'est ainsi que de nombreux pèlerins en route pour Saint-Jacques-de-Compostelle ont afflué à Quézac. Un vitrail illustre aujourd'hui la dédicace de la collégiale à la vierge.

Attribution : © Nathalie Thomas



Le château de Charbonnières. (AO)

En aval du village de Montbrun, assis dans une boucle du Tarn, se dresse le château de Charbonnières. Si ce castel a perdu quelques-uns de ses éléments défensifs, il n’en conserve pas moins un caractère chevaleresque et des traces de nombreux épisodes historiques de la vallée du Tarn. Il est mentionné dès le XIIIe siècle. Son rôle défensif était étroitement lié à tout un « système fortifié » comprenant depuis Ispagnac : Quézac, Javillet, La Roche, Rocheblave, Montbrun, Castelbouc, Prades et Ste-Enimie.

Le château est composé de trois corps de logis rectangulaires disposés en fer-à-cheval autour d’une cour centrale. La façade tournée vers le Tarn présente une tour carrée dominant la rivière. L’accès à la cour intérieure se fait par un portail en plein-cintre. De la cour, on peut monter à une chapelle par un escalier en pierre, le montant de la porte étant décoré de fleurs de lys. L’intérieur modeste est caractérisé par une voûte à croisée d’ogives encadrant une clef de voûte aux armes de la famille de Montesquiou, seigneurs de Charbonnières depuis le XIIIe. Les autres parties du logis offrent de très belles cheminées, un escalier monumental et de belles salles voûtées. Au XVIIe et XVIIIe siècles il passe dans les possessions de la famille de Volonzac Malespina et au XIXe dans celles de la famille Boutin. Cet édifice ne se visite pas.

Attribution : © OTGCC nc



Une rivière pas toujours docile ! (AP)

De l’entrée du canyon, au niveau de Quézac, sur 52 km jusqu’au Rozier, le Tarn ne recueille aucun affluent à ciel ouvert. Mais environ 170 résurgences et exsurgences provenant des réseaux aquifères souterrains le grossissent. Ces sources régurgitent les eaux de ruissellement (infiltration des pluies) absorbées par les avens, dolines et fissures des causses. Quand la réserve devient considérable, les eaux jaillissent violemment de leur milieu karstique. On dit alors que « les bouchons sautent ». Pour peu que les affluents du Tarn, la Mimente et le Tarnon, gonflent leurs eaux et se rajoutent aux sources, il devient alors temps « de monter les meubles » !

Attribution : BOUISSOU Arnaud / TERRA Ministère de l'Environnement



La résurgence de Castelbouc (AQ)

L’énorme résurgence à l’entrée du hameau a quatre exutoires, dont un à l’arrière. Ces bouches d’où surgit l’eau en période de fortes pluies confortent la traduction de « bouc » par « bouches » en occitan. Toutes les résurgences sont alimentées par un bassin versant, plus ou moins important. Ici, son bassin versant correspond, sur le plateau du causse Méjean, au secteur de l’aven du Pic de l’Usclat, l’aven du Loup (Cros garnon), l’aven du Crapaud (Fretma).

Attribution : © N Thomas



L’étrange légende de Castelbouc (AR)

À vous d’en juger…
L’étymologie de Castelbouc est « castel blanc », en occitan « perché sur le rocher ».
La légende raconte qu’au temps des croisades, le seigneur du château était resté seul de son sexe, parmi ses sujets. Dans ce petit hameau fait d’habitations accolées à la falaise, les visiteuses étaient nombreuses et ce seigneur tenait à satisfaire tous leurs désirs… Malheureusement la croisade dura si longtemps qu’il ne put tenir jusqu’au bout. Lorsque son âme s’envola, on vit alors planer sur la tour du château un énorme bouc… Depuis lors, on entend la nuit sur ces sommets, un bêlement suivi d’étranges murmures. De là, viendrait le nom de Castelbouc…

Attribution : B Daversin



Le castor (AS)

Preuves de mon passage, un arbre taillé en forme de crayon, des morceaux d’écorces, des copeaux de bois, un amas de branches dans l’eau, des empreintes de pattes avant ou arrière dans le sable, je suis… je suis le castor d’Europe. Je vis à proximité de l’eau. Je suis surtout actif la nuit, parfois au lever du jour et à la tombée de la nuit, si je ne suis pas dérangé. Entre le Moyen Age (XIe siècle) et le XIXe siècle, nous avons connu une période difficile durant laquelle nous étions chassés par l’homme pour notre chair, notre fourrure et nos nuisances. Au début du XXe siècle, nous avions disparu de nombreuses régions de France. Aujourd’hui cela va mieux, nous sommes présents le long du Tarn.

Attribution : © OTGCC nc



Saint-Chély du Tarn (AT)

Saint-Chély-du-Tarn réunit les trois conditions idéales pour l'implantation d'un village: des sources puissantes, des matériaux de construction (Tuf) à prélever sur place et surtout un chemin le reliant au causse Méjean. Tous les hameaux des gorges sont reliés au causse par un sentier. Plus ou moins aménagés, au fil du temps, parfois caladés, consolidés par des murets, ces chemins de liaison favorisaient les échanges de marchandises.

Attribution : nathalie.thomas



Le pin sylvestre (AU)

Le pin sylvestre est l'essence naturelle principale des Grands Causses, adaptée au sol peu fertile. Vous le reconnaîtrez à son écorce brun rougeâtre à ocre saumoné sur sa partie supérieure, ses aiguilles sont courtes et groupées par deux. Rustique, il ne craint pas les changements climatiques. Essence pionnière, il colonise les terres abandonnées.

Attribution : OT Gorges du Tarn Causses & Cévennes nc



Adonis vernalis (Adonis du printemps) (AV)

Même si cette renoncule semble abondante, elle est devenue rare et se limite à quelques stations en France (Causses, Alsace et sud-est de l'Europe). Elle s'observe en avril - mai dans la végétation steppique . Cette plante est protégée, photographiez-la mais ne la cueillez surtout pas ! Elle sécrète par ses racines une substance qui a tendance à limiter le développement des plantes autour d'elle, et plus particulièrement efficace sur les Fabacées.

Attribution : © Bruno Descaves



Les chevaux de Przewalski (AW)

Derniers chevaux sauvages au monde, originaires d’Asie Centrale, les chevaux de Przewalski avaient disparu à l’état sauvage depuis 40 ans. Au Villaret, un troupeau conservatoire de chevaux de cette race a été développé en vue d’en réintroduire en Mongolie. Deux transports de quatre familles et un groupe d’étalons ont été organisés en 2004 et 2005 vers la Mongolie, à Khomyn Tal, où ils ont été relâchés sur un territoire de 14 000 hectares.

Attribution : nathalie.thomas



L'évolution de la végétation (AX)

Au col se dresse un menhir de schiste. Au nord, dans le ravin de Trépaloup, des silex taillés témoignent de la fréquentation de cette région dès la préhistoire. Des analyses palynologiques (études de pollens fossilisés dans les tourbières) ont permis de reconstituer la végétation de l'Aigoual entre 8000 et 5000 av. J-.C. Le pin domine, accompagné du bouleau et du noisetier. Puis, le peuplement de pins diminue progressivement. Le climat humide se réchauffe et favorise l'extension du chêne et du noisetier. Enfin, le renforcement de humidité et de la nébulosité en altitude permet le développement du sapin et du hêtre. Dès la fin du 1er siècle av. J.-C., l'apparition d'un pourcentage important de graminées met en évidence le recul de la forêt en faveur des pâturages et des pelouses. C'est le début des grandes déforestations.

Attribution : nathalie.thomas



L’observatoire météorologique - Le climatographe (AY)

Inauguré en 1824, l'observatoire météorologique a été construit à l'initiative de Georges Fabre, l'un des pionniers du reboisement de l'Aigoual. Son travail avec le botaniste Charles Flahaut a permis la création de l'arboretum de l'Hort de Dieu. Les premiers relevés météorologiques étaient effectués par les agents des Eaux et Forêts (actuel ONF). A partir de 1943, l'observatoire est géré par l'Office National Météorologique, dernier observatoire de montagne habité en permanence. Aujourd'hui il est géré par la communauté de communes Causses Aigoual Cévennes Terres Solidaire, qui a installé un centre d'interprétation et de sensibilisation de l'évolution du climat et du changement climatique (Le Climatographe). Cette exposition interactive vise à présenter les causes, conséquences et actions à mener pour limiter le phénomène et ses impacts , de manière objective et compréhensible par tous.

Attribution : nathalie.thomas



Sommet de l'Aigoual (AZ)

À 1 565 m d’altitude ici, le climat est rude : les conditions sont les mêmes qu’à 2 000 m ailleurs, avec seulement quatre mois « hors gel ». Le vent est supérieur à 60 km/h 265 jours par an, et la température moyenne annuelle est de 4,8°C. Les arbres n’ont pas le temps d’accomplir l’ensemble de leur cycle vital. On retrouve donc ici les formations végétales des zones de montagne : celles des pelouses à caractère subalpin.

Attribution : © Nathalie Thomas



Archéosmart (Marc Limousin) (BA)

Des empreintes de Smartphones affleurent sur des rochers : des fossiles du temps présent qui deviendront des énigmes pour les temps futurs. Ces pierres gravées, à l’instar des cupules et autres témoignages rupestres de la région, nous dévoilent l’histoire révélée dans la matière et résonnent avec cette formule de Malraux : « L’avenir est un présent que nous fait le passé ».

Attribution : © Filature du Mazel



Pôle nature 4 saisons (BB)

Le Pôle nature 4 saisons du massif de l’Aigoual propose un espace d’activités de pleine nature en toutes saisons, au cœur du Parc national des Cévennes, dominé par le sommet mythique du Mont Aigoual (1570m). Venez découvrir notre réseau de randonnées multi-activités (à pied, à cheval, en vélo) mais aussi en VTT ou avec un âne suivant votre envie !
En jouant, vos enfants peuvent découvrir la course d’orientation ou le géocaching. Pour les plus sportifs, des circuits de trail, à faire au pas de course ,ont été aménagés !
Amateurs de vélo de route, nous avons créé pour vous des circuits pour découvrir nos villages et nos vallées, avec différents niveaux de difficulté.
Chut ! Plus un bruit ! Les passionnés de faune sauvage se sont postés pour observer les mouflons et autres animaux sauvages.
Et si vous voulez juste faire une balade tranquille sur le massif, la voie de découverte « les balcons de l’Aigoual » est faite pour vous ! Des haltes de détente et d’information jalonnent ce parcours de 4,5 km avec seulement 150 m de dénivelé !
Au plaisir de vous croiser sur nos chemins....

Attribution : Béatrice Galzin



Les nids (Céline Pialot) (BC)

Petit à petit l’oiseau fait son Nid, Nid douillet, Nid d’ange ou nid de guêpe…
A l’instar de l’oiseau, l’artiste a récolté les matériaux offerts par la nature et les a agencés pour construire trois nids, trois refuges, trois cercles qui renvoient à la perfection et invitent à la méditation.

Attribution : © E. Fréget



L'Orée (Yoann Crépin) (BD)

Une porte, l’ouverture vers un parcours d’art dans la nature. Fusionner et interagir avec l’environnement pour jouer avec les saisons, le temps, la lumière et l’apesanteur. Laisser l’homme s’exprimer à travers la nature et laisser la nature s’exprimer à travers l’homme, une interaction nécessaire, une imprégnation fusionnel qui inspire la découverte d’un autre monde.

Attribution : © Filature du Mazel