Le Gardonnet

Vallées cévenoles - Saint-Hilaire-de-Lavit

Sous le chêne (Jean-François Hible)

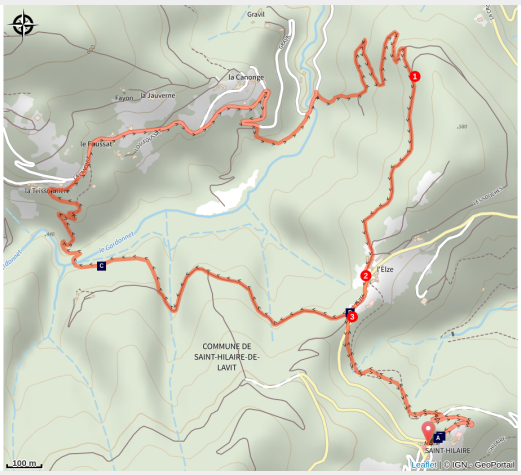

Dans les pas des anciens de Saint-Hilaire à la Canonge.

Ce sentier relie deux parties de la commune de Saint-Hilaire-de-Lavit. Longtemps parcouru par les habitants, par les troupeaux et par le facteur pour aller d'un hameau à l'autre ou vers les moulins, il est resté caché pendant de nombreuses années. Il recèle une grande diversité de points de vue entre le fond des vallons et les passages de crête, montre les hameaux, l'usage des terres et de l'eau.

Infos pratiques

- Pratique : Rando à pied
- Durée : 3 h
- Longueur : 6.4 km
- Dénivelé positif : 359 m
- Difficulté : Moyen
- Type : Boucle
- Thèmes : Eau et géologie, Histoire et culture

Itinéraire

Départ : Mairie de Saint-Hilaire-de-Lavit
Arrivée : Mairie de Saint-Hilaire-de-Lavit
Balisage : Balisage peinture jaune
Communes : 1. Saint-Hilaire-de-Lavit

Profil altimétrique

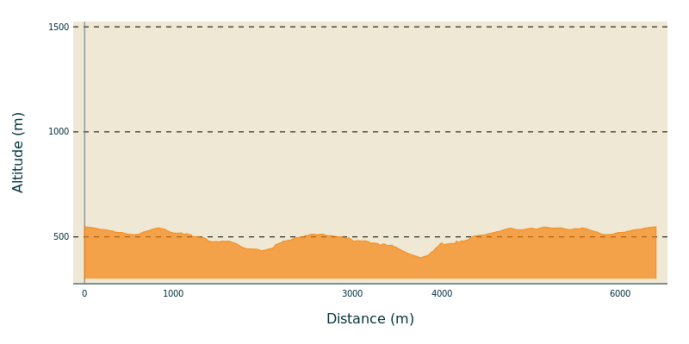

Altitude min 401 m Altitude max 548 m

Depuis le parking sous la mairie, prendre la piste qui descend sous le cimetière. À environ 250m, après le second lacet, quitter la piste en direction de l'Elze. En arrivant sur la route, après quelques mètres vers la droite, emprunter la piste à gauche en direction de la passerelle du Gardonnet. Après 750m, quitter la piste et descendre vers le fond du vallon à travers la forêt pour arriver à la passerelle qui permet de franchir le Gardonnet. Remonter sur l'autre versant vers le hameau de la Teissonnière. Déboucher sur la route, la suivre vers la droite à travers le hameau du Foussat puis en passant sous le hameau de la Canonge. Au panneau Malacombe par le Gardonnet, prendre la piste à droite. Après quelques mètres, prendre à gauche le sentier pour redescendre vers le Pont de Malacombe. Traverser le Gardonnet sur le pont. Au panneau l'Elze, monter à droite à travers chênes verts et châtaigniers en direction de l'Elze.

1. À environ 800m, en arrivant sur la piste, longer la butte (ne pas prendre la crête).
2. Au hameau de l'Elze, prendre la route vers la droite.
3. Retrouver le sentier en direction du Temple de Saint-Hilaire et de votre point de départ.

Sur votre chemin…

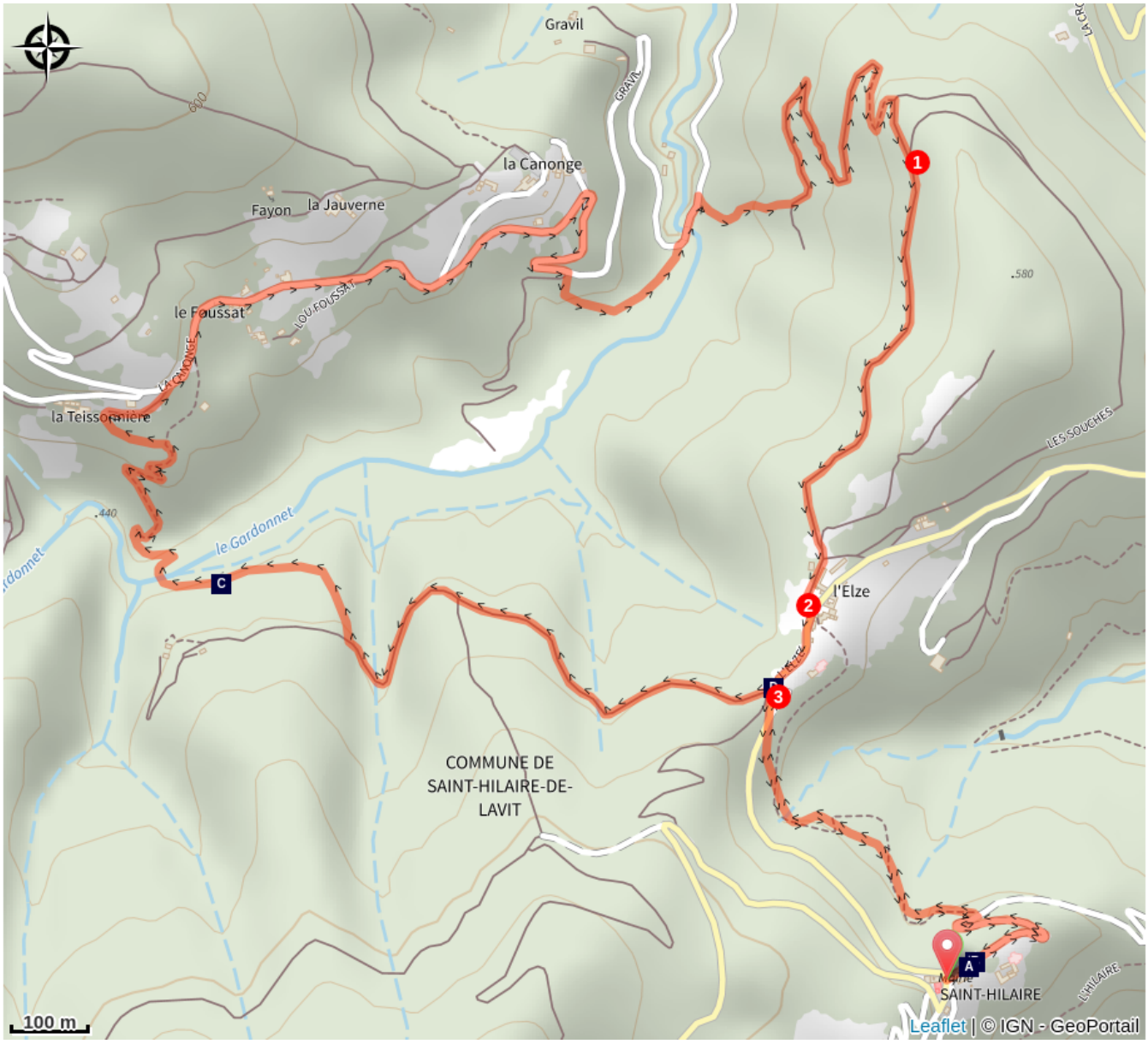

Le temple (A)
Le canal (C)
Le chêne et le cimetière (B)
L'église et le presbytère (D)

Toutes les infos pratiques

⚠ Recommandations

Glissant en cas de pluie. Rester prudent avec les enfants à l'approche du Gardonnet. Bien refermer les portes des parcs que vous traversez. Adaptez votre équipement aux conditions météo du jour. Pensez à emporter de l'eau en quantité suffisante, de bonnes chaussures et un chapeau.

Comment venir ?

Accès routier

À 4 kms de la RN 106, à la mairie de Saint-Hilaire-de-Lavit

Parking conseillé

Au pied de la mairie

Lieux de renseignement

Maison du tourisme et du Parc national, Florac
Place de l'ancienne gare, N106, 48400 Florac-trois-rivières

info@cevennes-parcnational.fr
Tel : 04 66 45 01 14
https://www.cevennes-gorges-du-tarn.com

Office de tourisme Des Cévennes au mont-Lozère, Le Collet-de-Dèze
RN 106, 48160 Le Collet-de-Dèze

info@cevennes-montlozere.com
Tel : 04 66 45 81 94
https://www.cevennes-montlozere.com/

Office de tourisme Des Cévennes au mont Lozère, Le Pont-de-Montvert
le Quai, 48220 Le Pont de Montvert sud mont-Lozère

info@cevennes-montlozere.com
Tel : 04 66 45 81 94
https://www.cevennes-montlozere.com/

Source

CC des Cévennes au Mont Lozère

http://www.cevennes-mont-lozere.fr/

Parc national des Cévennes

http://www.cevennes-parcnational.fr/

Sur votre chemin...

Le temple (A)

L'église romane du XIIème siècle, érigée sur le promontoire du Cap dominant les vallées cévenoles, était église paroissiale et prieuré. Saccagée au XVIème, elle fut à nouveau pillée et incendiée le 21 septembre 1702 par les camisards.
À la révolution, elle fut vendue et devint le temple protestant. De l'époque romane subsistent le chevet et le portail en arcade de plein cintre à double rouleau, que surmonte un oculus. Au sud sont accolés une tour carrée et un beau bâtiment du XVIIIème.

Crédit photo : Commune de St-Hilaire-de-Lavit

Le chêne et le cimetière (B)

Le cimetière qui se trouve près de l'église romane n'a jamais été désaffecté. Il a continué à recevoir les sépultures des catholiques alors même que l'église était devenue temple. Les protestants n'ayant pas accès au cimetière catholique, étaient inhumés sur leurs propriétés. Le chêne vert qui prend racine dans le cimetière catholique est classé arbre remarquable. Sa circonférence est de 4,2m. Il mesure 20,5m au dernier bourgeon. Son âge est estimé à 350 ans.

Crédit photo : Guy.Grégoire

Le canal (C)

Le long du Gardonnet se trouve un ouvrage en béton. En 1933 la Société anonyme hydroélectrique des Cévennes a acheté les terrains nécessaires à la construction d'un ensemble de canaux et tunnel destinés à alimenter une usine hydroélectrique. Les travaux ont commencé à plusieurs endroits mais n'ont jamais été terminés. En 1946 la nationalisation des sociétés de production d'énergie a définitivement mis fin au projet.

Crédit photo : Commune de St-Hilaire-de-Lavit

L'église et le presbytère (D)

Après la révolution les catholiques, minoritaires sur la commune, se sont retrouvés sans église, les biens du clergé ayant été vendus. La messe était célébrée dans une maison particulière aux Souches. En 1832 le logement du curé est en construction mais il faudra attendre encore vingt ans et de nombreuses difficultés pour réunir l'argent nécessaire à l'achèvement de l'église. Elle est située au hameau de l'Elze, sur une avancée dans l'alignement de celle du Cap. La construction en matériaux traditionnels est parfaitement intégrée dans le paysage. Dans les années 1980 la commune a restauré le presbytère, transformé en gîtes très appréciés des vacanciers.

Crédit photo : Commune de St-Hilaire-de-Lavit