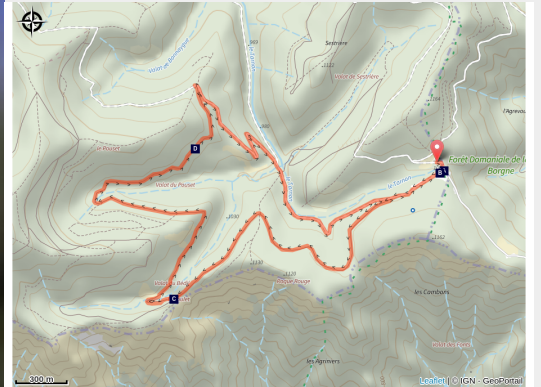


# Aire-de-Côte

Aigoual - Bassurels



Mésange huppée (Gaël Karczewski)



*Une balade agréable en forme de boucle, dans une forêt aux essences variées, riche en biodiversité, accompagnée par le chant des oiseaux.*

## Infos pratiques

---

Pratique : Rando à pied

---

Durée : 2 h 30

---

Longueur : 7.8 km

---

Dénivelé positif : 223 m

---

Difficulté : Très facile

---

Type : Boucle


---

Thèmes : Forêt, Histoire et culture

# Itinéraire

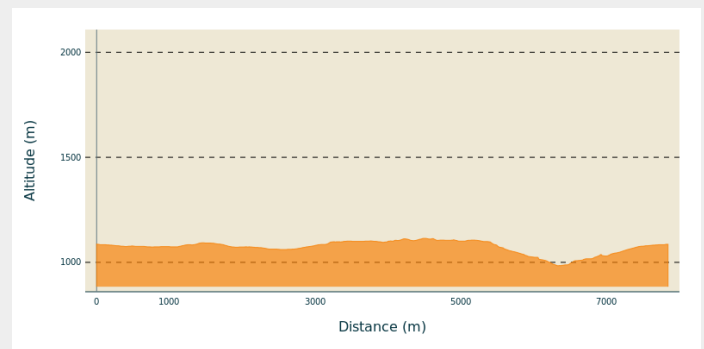
**Départ** : Aire-de-Côte (Bassurels)

**Arrivée** : Aire-de-Côte (Bassurels)

**Balisage** :  Balisage peinture jaune

**Communes** : 1. Bassurels

## Profil altimétrique



Altitude min 984 m Altitude max 1114 m

Le long de l'itinéraire, des poteaux directionnels vous guident. Le nom de lieu-dits et/ou de direction à suivre est indiqué en ***italique gras*** et entre guillemets, comme dans le descriptif ci-dessous:

Départ du gîte d'Aire-de-Côte, prendre la direction "***Mont Aigoual***" par la "***Montée du Bédil***", "***Le Coulet***", puis suivre "***Col de l'Estrade***" par le "***Valat du Bédil***" jusqu'à "***Côte 1100***". Retour à "***Aire de Côte***" par "***Montée du Bédil***".

Balade extraite du cartoguide **Massif de l'Aigoual**, réalisé par la Communauté de communes Causse Aigoual Cévennes dans le cadre de la Collection Espaces Naturels Gardois et du label Gard Pleine Nature.

# Sur votre chemin...



- ▲ Aire-de-Côte (A)
- Le Coulet (C)

- ▲ Refuge du maquis (B)
- Le reboisement (D)

# Toutes les infos pratiques



## En coeur de parc

Le Parc national est un territoire naturel, ouvert à tous, mais soumis à une réglementation qu'il est utile de connaître pour préparer son séjour



## Recommandations

Adaptez votre équipement aux conditions météo du jour. N'oubliez pas que le temps change vite en montagne. Pensez à emporter de l'eau en quantité suffisante, de bonnes chaussures et un chapeau. Bien refermer les clôtures et les portillons.

## Comment venir ?

### Accès routier

À St-André-de-Valborgne prendre la RD10 direction Valleraugue. Au col de l'Espinas direction Aire-de-Côte par la RD 10d

### Parking conseillé

Aire-de-Côte

## Lieux de renseignement

### **Maison du tourisme et du Parc national des Cévennes, La Serreyrède**

Col de la Serreyrède, 30570 Val d'Aigoual

maisondelaigoual@sudcevennes.com

Tel : 04 67 82 64 67

<https://www.sudcevennes.com>

Accessibilité : Accessible aux personnes à mobilité réduite sur les trois niveaux du bâtiment (ascenseur)



### **Office de tourisme Des Cévennes au mont Lozère, Le Pont-de-Montvert**

le Quai, 48220 Le Pont de Montvert sud mont-Lozère

info@cevennes-montlozere.com

Tel : 04 66 45 81 94

<https://www.cevennes-montlozere.com/>



## Source



CC Causse Aigoual Cévennes Terres Solidaires

<http://www.causseaigoualcevennes.fr/>



Parc national des Cévennes

<http://www.cevennes-parcnational.fr/>

# Sur votre chemin...

---



## 🏠 Aire-de-Côte (A)

La ferme d'Aire-de-Côte fut achetée par l'État en 1862, à l'époque du reboisement. Avant de devenir gîte d'étape, elle demeura longtemps maison forestière abritant un garde forestier et sa famille. Dans la première moitié du XXe siècle, Aire-de-Côte était bien différent. Au nord, derrière la maison, la draille, bordée de pierres sur chant, faisait encore 40 à 50 m de large, des milliers de bêtes transhumantes y passaient. Les pâturages étaient rasés. Les transhumants s'y arrêtaient, à midi, puis continuaient vers l'Aigoual.

Crédit photo : Stephan.Corporan

---



## 🏠 Refuge du maquis (B)

Dès début 1943, se constitue le premier maquis des Cévennes. Le refuge du maquis d'Aire-de-côte était une des baraques en bois utilisée pour les chantiers forestiers, dont le toit était camouflé par des branches. Le 10 juillet 43, un message prévint la poste de Rousses de l'imminence d'une attaque des Allemands. On fit prévenir le maquis, mais un orage surprit les maquisards qui repoussèrent le moment du départ. Les Allemands arrivèrent... Le garde forestier fut arrêté pour complicité, accusé d'être en communication avec la radio de Londres. En effet, à Aire-de-côte, on écoutait un poste à galène construit par les deux juifs qui s'y cachaient.

Crédit photo : Guy.Grégoire

---



## 👁️ Le Coulet (C)

Au Coulet (petit col) la vue se dégage du côté méditerranéen, vers Valleraugue. Le point de vue est situé sur la ligne de partage des eaux. Jusque là, l'itinéraire a suivi le vallon du Bédil, un ruisseau au profil doux, peu torrentueux dont les eaux vont rejoindre l'Atlantique. Ici on découvre le vallon du Clarou (affluent de l'Hérault) au profil plus abrupt typiquement méditerranéen. Au sud, les versants sont écorchés par les affleurements du schiste; au nord les versants sont entièrement boisés.

Crédit photo : Olivier.Prohin

---



## 🌿 Le reboisement (D)

À partir de 1875, l'État est à l'initiative d'une politique de reboisement. Des hêtraies existantes et des terrains nus seront achetés. C'est le cas de Aire-de-Côte et des terres qui en dépendaient. Pour coloniser les sols pauvres, les forestiers plantent une essence pionnière: le pin à crochets. Sur les sols plus riches, ils installent des essences nobles: sapin, épicéa, mélèze... En 1938, l'exploitation commence, les premières coupes sont achetées par les mines pour l'étaillage des galeries. Des éclaircies sont faites dans les premières plantations, des sapins sont plantés sous les pins. On raconte que, dans une chambre d'Aire-de-Côte, il y avait une épaisseur d'au moins un mètre de graines de résineux. Elles étaient semées sur la neige qui en fondant les entraînait dans la terre.

Crédit photo : Arnaud.Bouissou