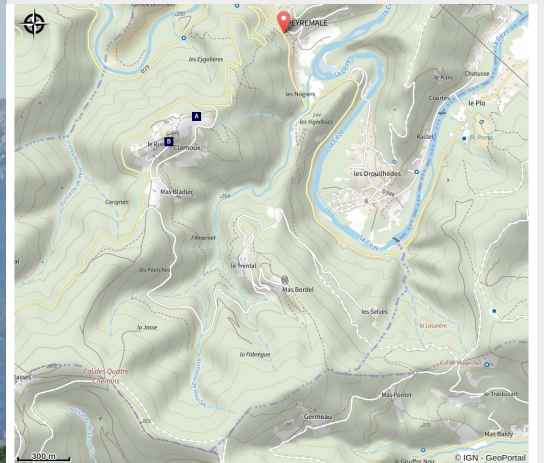


Col des 4 chemins

Piémont cévenol nord



Le hameau du Puech (©JF.Raulet)



Cette balade passe par deux cols tout en empruntant une portion du GR® 44B. Points de vue sur les Alpes et le Mont Ventoux, joli hameau et croix lors de la descente.

Infos pratiques

Pratique : Rando à pied

Durée : 5 h

Longueur : 11.9 km

Dénivelé positif : 705 m

Difficulté : Difficile

Type : Boucle

Thèmes : Agriculture et élevage,
Architecture et village

Itinéraire

Départ : Peyremale, au rond-point

Arrivée : Peyremale, au rond-point

Balisage :  Balisage peinture jaune

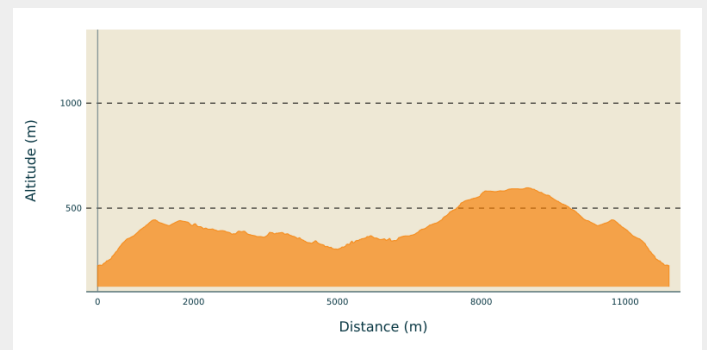
Communes : 1. Peyremale

2. Bessèges

3. Robiac-Rochessadoule

4. Portes

Profil altimétrique



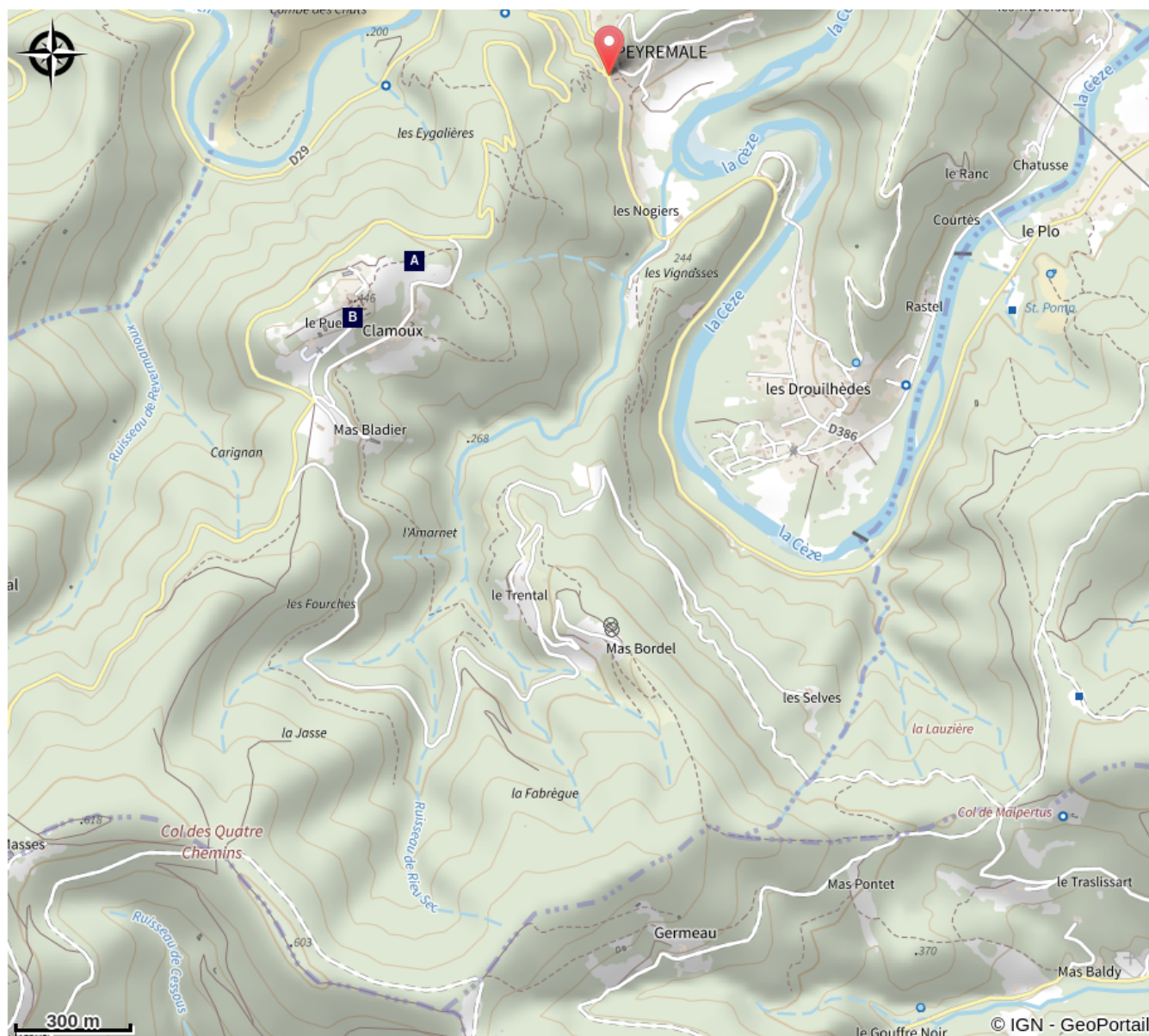
Altitude min 226 m Altitude max 597 m

Le long de l'itinéraire, des poteaux directionnels vous guident. Les noms des lieux-dits et/ou des directions à suivre sont indiqué(e)s en italique gras et entre guillemets dans le descriptif ci-dessous:

Départ de "**PEYREMALE**", direction "**COL DE MALPERTUS**" par "**Le Puech**", "**Carignan**", "**Les Fourches**" et "**Les Selves**". Continuer sur "**Les Cognasses**" jusqu'à "**COL DES QUATRE CHEMINS**" et rejoindre "**Les Fourches**", "**Carignan**" et "**Le Puech**", puis retourner sur "**PEYREMALE**".

Balade extraite du cartoguide **Cévennes Haute Vallée de la Cèze** réalisé par la Communauté de communes Cèze Cévennes dans le cadre de la Collection Espaces Naturels Gardois et du label Gard Pleine Nature.

Sur votre route...



Culture en terrasse "Faïsses" (A)

Hameau du Puech (B)

Toutes les informations pratiques

Recommandations

Adaptez votre équipement aux conditions météo du jour. Pensez à emporter de l'eau en quantité suffisante, de bonnes chaussures et un chapeau. Bien refermer les clôtures et les portillons.

Comment venir ?

Transports

liO est le Service Public Occitanie Transports de la Région Occitanie/ Pyrénées - Méditerranée. Il permet à chacun de se déplacer facilement en privilégiant les transports en commun. Pour tout savoir, contacter le 08 10 33 42 73 ou se rendre sur www.laregion.fr

Accès routier

Depuis Bessèges
Prendre la D 17 direction Peyremale

Parking conseillé

Parking mairie à l'entrée de Peyremale en venant de Bessège par la D17

Lieux de renseignement

Office de tourisme Cèze-Cévennes, Bessèges

14 rue de la République, 30160 Bessèges

ot.besseges@gmail.com

Tel : 04 66 25 08 60

<https://www.tourisme-ceze-cevennes.com/>



Office de tourisme Cèze-Cévennes, Saint-Ambroix

Place de l'ancien Temple, 30500 Saint-Ambroix

ot.stambroix@gmail.com

Tel : 04 66 24 33 36

<https://www.tourisme-ceze-cevennes.com/>



Source



CC Céze Cévennes

<http://www.ceze-cevennes.fr/>



Parc national des Cévennes

<http://www.cevennes-parcnational.fr/>

Sur votre route...



Culture en terrasse "Faïsses" (A)

Vous parcourez des chemins autrefois empruntés par les paysans pour accéder à leurs terres, souvent très pentues, qu'ils avaient aménagées en « faïsses » (terrasses). Ils y cultivaient le mûrier pour nourrir le ver à soie, les céréales et le châtaignier. Vous pouvez découvrir les vestiges de cette agriculture où chaque mas disposait de magnaneries pour la production de la soie et de clèdes pour sécher les châtaignes. Malgré la forte déprise agricole des deux derniers siècles, vous croiserez sûrement quelques paysans castanéiculteurs, éleveurs caprins et ovins, maraîchers, apiculteurs.

Crédit : © O.Pagès



Hameau du Puech (B)

Hameau médiéval bâti de pierres de schistes, de lauzes et tuiles romaines, rénové dans le respect des techniques anciennes.

Crédit : © JF.Raulet