

# Château de Montalet

Piémont cévenol nord - Molières-sur-Cèze



Château de Montalet (© com com Cèze Cévennes)



*Promenade des rives de la Cèze aux crêtes surplombant Molières tout en admirant le point de vue du château.*

## Infos pratiques

Pratique : Rando à pied

Durée : 3 h 30

Longueur : 9.6 km

Dénivelé positif : 362 m

Difficulté : Difficile

Type : Boucle

Thèmes : Architecture et village, Eau et géologie, Histoire et culture

# Itinéraire

**Départ** : Molières sur Cèze

**Arrivée** : Molières sur Cèze

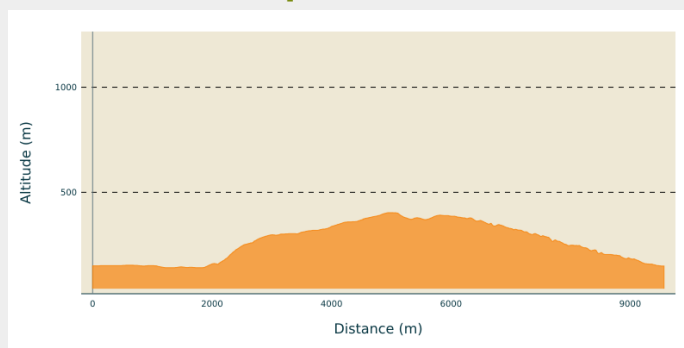
**Balisage** :  Balisage peinture jaune

**Communes** : 1. Molières-sur-Cèze

2. Saint-Ambroix

3. Saint-Jean-de-Valérisclè

## Profil altimétrique



Altitude min 141 m Altitude max 403 m



Le long de l'itinéraire, des poteaux directionnels vous guident. Les noms des lieux-dits et/ou des directions à suivre sont indiqué(e)s en ***italique gras*** et entre guillemets dans le descriptif ci-dessous:

Au départ de "***MOLIÈRES-SUR-CÈZE***", prendre la direction "***CHATEAU DE MONTALET***" par "***Molières - La Borie***" et "***Les Bassins***". Puis cheminer vers "***Le Petit Montèze***" et "***Mas Loubet***" jusqu'au "***Plateau du Mas Neuf***" avant de redescendre sur "***MOLIÈRES-SUR-CÈZE***".

Balade extraite du cartoguide ***Cévennes Haute Vallée de la Cèze*** réalisé par la Communauté de communes Cèze Cévennes dans le cadre de la Collection Espaces Naturels Gardois et du label Gard Pleine Nature.

# Sur votre chemin...



-  La Cèze (A)
-  Un passé minier (C)

 Château de Montalet (B)

# Toutes les infos pratiques

## **Recommandations**

Adaptez votre équipement aux conditions météo du jour. Pensez à emporter de l'eau en quantité suffisante, de bonnes chaussures et un chapeau. Bien refermer les clôtures et les portillons.

## **Comment venir ?**

### Transports

#### **Arrêt de bus :** René Hermitant

liO est le Service Public Occitanie Transports de la Région Occitanie/ Pyrénées - Méditerranée. Il permet à chacun de se déplacer facilement en privilégiant les transports en commun. Pour tout savoir, contacter le 08 10 33 42 73 ou se rendre sur [www.laregion.fr](http://www.laregion.fr)

### Accès routier

Depuis Saint-Ambroix, à La Croisée, prendre la D51, puis la D 130 et Molières-Sur-Cèze par la D 244

### Parking conseillé

Place du marché

## Lieux de renseignement

### Office de tourisme Cèze-Cévennes, Bessèges

50 rue de la République, 30160 Bessèges

bessesges.otc-ceze-cevennes@orange.fr

Tel : 04 66 25 08 60

<https://www.tourisme-ceze-cevennes.com/>



### Office de tourisme Cèze-Cévennes, Saint-Ambroix

Place de l'ancien Temple, 30500 Saint-Ambroix

stambroix.otc-ceze-cevennes@orange.fr

Tel : 04 66 24 33 36

<https://www.tourisme-ceze-cevennes.com/>



## Source



CC Céze Cévennes

<http://www.ceze-cevennes.fr/>



Parc national des Cévennes

<http://www.cevennes-parcnational.fr/>

# Sur votre chemin...

---



## 👉 La Cèze (A)

Une étude fut faite pour la navigation de barques sur la Cèze. Ce fut un échec, le débit de la rivière n'étant pas régulier. Si son niveau est parfois très bas en été à cause de la sécheresse, la Cèze peut devenir dangereuse et atteindre en quelques heures des niveaux exceptionnels. Prenant sa source à environ 25 km en amont, dans les montagnes cévenoles, elle reçoit, lors de forts orages, toutes les eaux de ruissellement, qui augmentent considérablement son débit.

Crédit photo : © J.F.Raulet

---



## 🏰 Château de Montalet (B)

Il est un des plus vastes châteaux féodaux des Cévennes. On suppose qu'il servait de lieu de surveillance entre le chemin de Régordane et l'accès à la vallée de l'Ardèche. Ses remparts étaient, à l'origine, flanqués de sept tours. La forme au sol semble représenter une aile d'oiseau, peut-être une évocation aux armoiries des Bérard de Montalet. Dès le XVe siècle, il semble avoir été abandonné par la famille Bérard de Montalet. Depuis 1985, une association de bénévoles travaille à la restauration du château. Durant la première quinzaine de mai est organisée une journée médiévale.

Crédit photo : © J.F.Raulet

---



## 🏠 Un passé minier (C)

La piste descendant sur Molières est ponctuée de vestiges d'un passé minier florissant. Dans un grand tournant, découvrez un ancien crassier aujourd'hui colonisé par des pins. Un peu plus loin une sorte de grand donjon nous rappelle la présence d'un puits de mine. Encore un peu plus bas, une passerelle que les mineurs empruntaient quotidiennement pour rejoindre leur domicile situé parfois à plusieurs kilomètres de là.

Crédit photo : © O.Pagès