

La tour de Castillon

Piémont cévenol nord - Bessèges



Castillon (© JF.Raulet)



Une petite balade pour découvrir le hameau de Castillon, sa tour, son four à pain, sa vue splendide.

Infos pratiques

Pratique : Rando à pied

Durée : 2 h

Longueur : 4.3 km

Dénivelé positif : 213 m

Difficulté : Facile

Type : Boucle

Thèmes : Agriculture et élevage, Architecture et village, Histoire et culture

Itinéraire

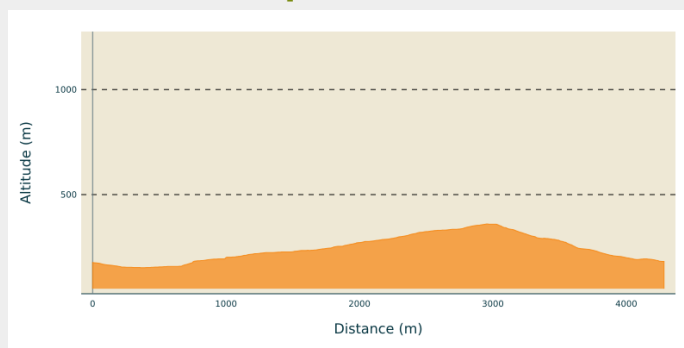
Départ : Foussignargues

Arrivée : Foussignargues

Balisage :  Balisage peinture jaune

Communes : 1. Bessèges

Profil altimétrique



Altitude min 152 m Altitude max 360 m

Le long de l'itinéraire, des poteaux directionnels vous guident. Les noms des lieux-dits et/ou des directions à suivre sont indiqué(e)s en ***italique gras*** et entre guillemets dans le descriptif ci-dessous:


Départ du poteau "***Foussignargues***", pour suivre "***La croix de La Nouvelle***", "***La Nouvelle***" jusqu'à "***La Coste-Est***", puis suivre "***CASTILLON***" par "***Les Planasses***". Profitez de la vue avant de revenir sur "***Foussignargues***" par "***Le Pré Jaune***".

Balade extraite du cartoguide **Cévennes Haute Vallée de la Cèze** réalisé par la Communauté de communes Cèze Cévennes dans le cadre de la Collection Espaces Naturels Gardois et du label Gard Pleine Nature.

Sur votre chemin...



-  Castillon (A)
-  Foussignargues (C)

 Le château de Castillon (B)

Toutes les infos pratiques

Recommandations

Adaptez votre équipement aux conditions météo du jour. Pensez à emporter de l'eau en quantité suffisante, de bonnes chaussures et un chapeau. Bien refermer les clôtures et les portillons.

Comment venir ?

Transports

liO est le Service Public Occitanie Transports de la Région Occitanie/ Pyrénées - Méditerranée. Il permet à chacun de se déplacer facilement en privilégiant les transports en commun. Pour tout savoir, contacter le 08 10 33 42 73 ou se rendre sur www.laregion.fr

Accès routier

Depuis Bessèges par la D 51, puis la D130, Foussignargues

Parking conseillé

Foussignargues

Lieux de renseignement

Office de tourisme Cèze-Cévennes, Bessèges

14 rue de la République, 30160 Bessèges

ot.besseges@gmail.com

Tel : 04 66 25 08 60

<https://www.tourisme-ceze-cevennes.com/>



Office de tourisme Cèze-Cévennes, Saint-Ambroix

Place de l'ancien Temple, 30500 Saint-Ambroix

ot.stambroix@gmail.com

Tel : 04 66 24 33 36

<https://www.tourisme-ceze-cevennes.com/>



Source



CC Céze Cévennes

<http://www.ceze-cevennes.fr/>



Parc national des Cévennes

<http://www.cevennes-parcnational.fr/>


Sur votre chemin...



Castillon (A)

Castillon est le nom du hameau et celui de la tour située un peu en contrebas. Très tôt, ce hameau fut victime de l'exode rural. Ses habitants sont partis s'installer à Bessèges dont les maisons possédaient plus de confort domestique. Aujourd'hui encore, ceux qui y vivent ne possèdent pas l'eau courante et doivent faire preuve d'imagination pour avoir un approvisionnement suffisant et régulier.

Crédit photo : © J.F.Raulet



Le château de Castillon (B)

On ne distingue de loin que la tour qui permettait d'assurer la surveillance du territoire. Il faut aller sur place pour se rendre compte qu'il devait y avoir là un véritable complexe médiéval. Remarquez la citerne creusée dans le rocher, au pied de la tour et les goulottes de remplissage par recueil de l'eau de pluie avec les toitures. Du château ne subsistent que quelques vestiges. L'ensemble des constructions était entouré d'un fossé qui renforçait les systèmes de défense. On sait, avec certitude, que le château existait en 1211 mais on ne connaît pas sa date de construction, ni celle de sa démolition...

Crédit photo : © J.F. Raulet



Foussignargues (C)

Commune à part entière jusqu'en 1972, elle fait partie aujourd'hui du territoire de Bessèges. Fait très rare dans la région, l'église est bâtie en briques. Cela nous rappelle combien l'architecture cévenole a subi les influences importantes de l'épopée minière, notamment par l'emploi de ce matériau de terre cuite, presque inconnu jusqu'alors dans la région. Pour des raisons de sécurité, l'église a fait l'objet de travaux, notamment un crépissage qui recouvre les briques.

Crédit photo : © J.F.Raulet