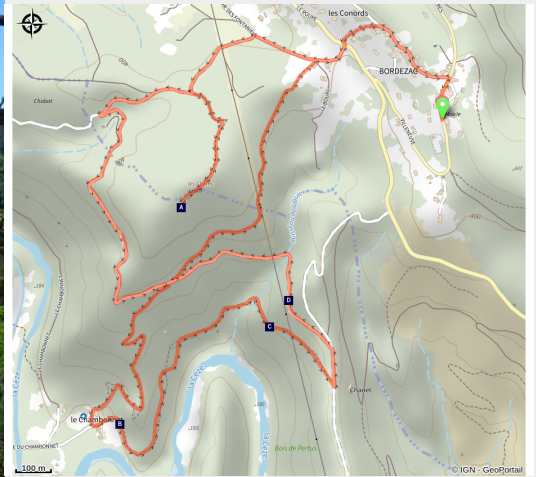


# Le Chambonnet

Piémont cévenol nord - Bordezac



Mas Herm (© J.F.Raulet)



*Cette promenade qui mène au dolmen offre de superbes points de vue sur la Cèze, un moulin et des hameaux.*

## Infos pratiques

---

Pratique : Rando à pied

---

Durée : 2 h 45

---

Longueur : 7.8 km

---

Dénivelé positif : 365 m

---

Difficulté : Moyen

---

Type : Boucle


---

Thèmes : Architecture et village,  
Faune et flore

# Itinéraire

**Départ** : Bordezac village, mairie

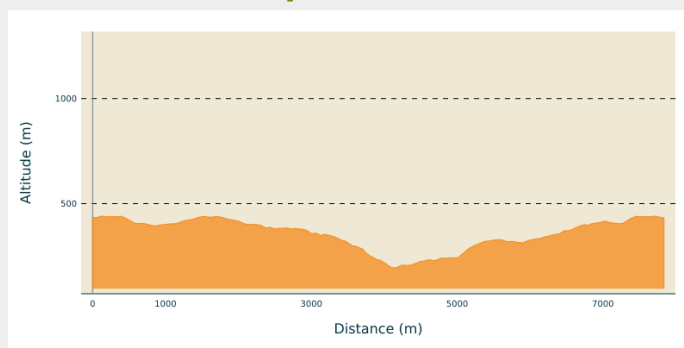
**Arrivée** : Bordezac village, mairie

**Balisage** :  Balisage peinture jaune

**Communes** : 1. Bordezac

2. Peyremale

## Profil altimétrique



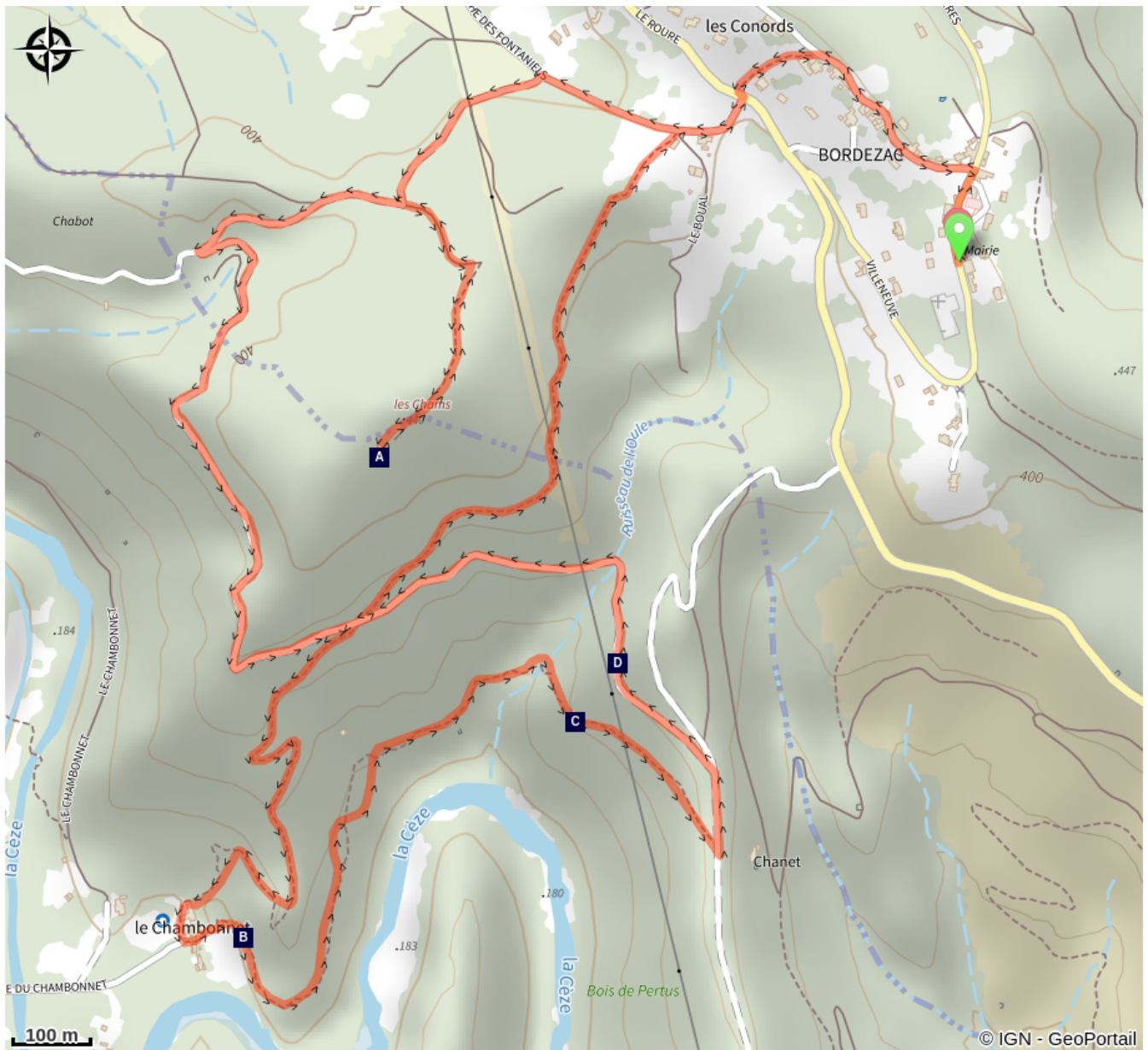
Altitude min 195 m Altitude max 440 m



Le long de l'itinéraire, des poteaux directionnels vous guident. Les noms des lieux-dits et/ou des directions à suivre sont indiqué(e)s en ***italique gras*** et entre guillemets dans le descriptif ci-dessous:



Départ de "**BORDEZAC**", direction "**LE GENÊT**" par "**Bordezac-Croix**", "**Le Rouve**", "**Le Boual**", "**Le Champlat**" et "**Les Chams**" pour un A/R au dolmen du même nom, avant de continuer sur "**Chabot**" et arriver sur "**LE GENÊT**". Continuer sur "**Le Chambonnet**", "**Ligne de Crête**", "**Le Haut Chanet**" pour revenir sur "**LE GENÊT**". Retour sur "**BORDEZAC**" par "**Le Boual**", "**Le Rouve**" et "**Bordezac-Croix**".

Balade extraite du cartoguide **Cévennes Haute Vallée de la Cèze** réalisé par la Communauté de communes Cèze Cévennes dans le cadre de la Collection Espaces Naturels Gardois et du label Gard Pleine Nature.

# Sur votre chemin...



-  Le dolmen des Chams (A)
-  Natura 2000, haute vallée de la Cèze (C)

-  La montagne construite (B)
-  L'église romane de Peyremale (D)

# Toutes les infos pratiques

## **Recommandations**

Adaptez votre équipement aux conditions météo du jour. Pensez à emporter de l'eau en quantité suffisante, de bonnes chaussures et un chapeau. Bien refermer les clôtures et les portillons.

## **Comment venir ?**

### Transports

liO est le Service Public Occitanie Transports de la Région Occitanie/ Pyrénées - Méditerranée. Il permet à chacun de se déplacer facilement en privilégiant les transports en commun. Pour tout savoir, contacter le 08 10 33 42 73 ou se rendre sur [www.laregion.fr](http://www.laregion.fr)

### Accès routier

Depuis Bessèges, direction Bordezac par la D 51 puis la D 314

### Parking conseillé

Parking devant la mairie

## Lieux de renseignement

### Office de tourisme Cèze-Cévennes, Bessèges

14 rue de la République, 30160 Bessèges

ot.besseges@gmail.com

Tel : 04 66 25 08 60

<https://www.tourisme-ceze-cevennes.com/>



### Office de tourisme Cèze-Cévennes, Saint-Ambroix

Place de l'ancien Temple, 30500 Saint-Ambroix

ot.stambroix@gmail.com

Tel : 04 66 24 33 36

<https://www.tourisme-ceze-cevennes.com/>



## Source



CC Céze Cévennes

<http://www.ceze-cevennes.fr/>



Parc national des Cévennes

<http://www.cevennes-parcnational.fr/>

# Sur votre chemin...

---



## 🗿 Le dolmen des Chams (A)

Les dolmens sont connus comme étant de très anciennes sépultures collectives en même temps que des lieux de culte à la mémoire des ancêtres. Ici, nous avons une belle table rocheuse reposant sur un mur construit en arrondi, recouvert de terre sur la façade extérieure. Certains pensent que les bâtisseurs de dolmens ont développé ici une technique de construction différente ; d'autres affirment que le dolmen initial a été réaménagé plus tard en abri de berger ; enfin d'autres encore ne voient pas là un dolmen, mais un rocher propice à créer un habitat. Quoiqu'il en soit, véritable dolmen ou abri, cet édifice témoigne d'une présence humaine très ancienne en ces lieux, bien antérieure à notre ère (-4200 à -3800).

Crédit photo : © J.F. Raulet

---



## La montagne construite (B)

Regardez bien les montagnes autour de vous. Sous une nature excessive apparaissent mille fragments de murs en pierre sèche : ils sont les vestiges d'une véritable civilisation paysanne. Jamais les Cévenols n'ont reculé devant l'effort pour faire de cette cime rocailleuse une montagne couverte de jardins cultivés en terrasses. Un seul but : retenir la terre et l'eau. Seul ce dispositif efficace, comme dans d'autres pays méditerranéens, a permis à l'agriculture de se maintenir depuis le Moyen Age.

Crédit photo : © J.F. Raulet

---



## 🌿 Natura 2000, haute vallée de la Cèze (C)

Vous êtes dans un site Natura 2000, celui des hautes vallées de la Cèze et du Luech. Cet environnement naturel est propice à l'épanouissement d'espèces faunistiques et floristiques qui font l'objet d'une surveillance et d'une protection particulières. On y trouve l'écrevisse à pied blanc, le castor, la loutre et le barbeau méridional, en tout une vingtaine d'habitats dits d'intérêt communautaire d'origine ont été dénombrés. Les variations des régimes hydrauliques et de la météo, très contrastés en Cévennes, ont enrichi ces milieux qui regorgent aussi de prairies de fauche et d'un dense habitat forestier.

Crédit photo : ©J.F. Raulet



## 🏰 L'église romane de Peyremale (D)

À partir du XIe siècle, les ordres monastiques se multiplient en France et édifient de nombreux prieurés, églises et abbayes. La haute vallée de la Cèze n'échappe pas à ce mouvement et l'église de Peyremale est un jalon incontournable de cet art roman en totale harmonie avec le paysage. Bâtie sur une chapelle carolingienne dont il resterait le chœur et la fenêtre, elle daterait en grande partie du XIIe siècle, malgré quelques travaux plus récents. Son mur pignon et son clocher à peigne la rattachent, comme les autres églises romanes de Haute-Cèze, à une architecture d'influence auvergnate plus que provençale.

Crédit photo : © J.F. Raulet