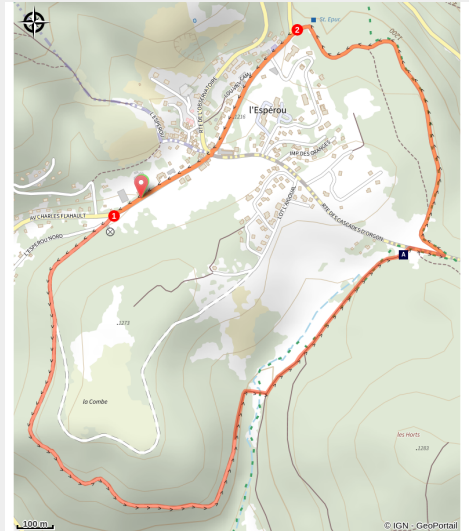


Circuit VTT n°1, Le tour de l'Espérou

Aigoual - Dourbies



Une belle percée vers l'Aigoual et son observatoire (Béatrice Galzin)



C'est un sentier paisible au cœur de la forêt. Sans aucune difficulté, ce chemin est à faire en famille, pour découvrir les alentours du village de l'Espérou au rythme du VTT.

Infos pratiques

Pratique : VTT

Durée : 31 min

Longueur : 4.4 km

Dénivelé positif : 101 m

Difficulté : Facile

Type : Boucle

Thèmes : Agriculture et élevage,
Histoire et culture

Itinéraire

Départ : L'Espérou

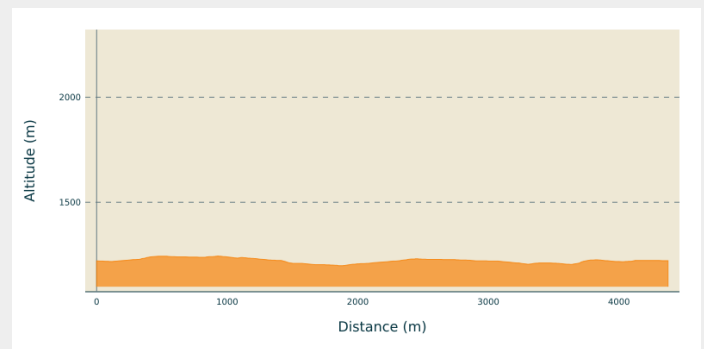
Arrivée : L'Espérou

Balisage : 🏠 VTT

Communes : 1. Dourbies

2. Valleraugue

Profil altimétrique



Altitude min 1198 m Altitude max 1244 m

Le long de l'itinéraire, des poteaux directionnels vous guident. Les lieux-dits et/ou les directions à suivre sont indiqué(e)s **en italique gras et entre guillemets** dans le descriptif ci-dessous:

Depuis le parking « **Les halles** », prendre la D151 direction Dourbies sur **200 m**


1) Prendre en suite à gauche et suivre « **Les Douzes** » puis « **La Bascule** ». "**Route Dhombres**", "**Le château**".

2) « **Au château** » prendre à gauche, pour le retour au « **Carrefour** » et au parking « **Les halles** »

Balade extraite du cartoguide **Massif de l'Aigoual**, réalisé par la communauté de communes Causses Aigoual Cévennes dans le cadre de la collection Espaces Naturels Gardois et du label Gard Pleine Nature.

Sur votre chemin...



 La transhumance et la grande draille (A)

Toutes les infos pratiques



En coeur de parc

Le Parc national est un territoire naturel, ouvert à tous, mais soumis à une réglementation qu'il est utile de connaître pour préparer son séjour

Recommandations

Le port du casque est obligatoire et les équipements de protection conseillés. Respectez les autres usagers, contrôlez votre vitesse et votre trajectoire. Attention, l'itinéraire est aussi un circuit équestre. Adaptez votre équipement aux conditions météo du jour. N'oubliez pas que le temps change vite en montagne. Pensez à emporter de l'eau en quantité suffisante. Refermez bien les clôtures et les portillons. Le hors piste est interdit. Attention aux patous : suivez les conseils quant aux comportements à adopter.

Comment venir ?

Transports

D40 ou D42 jusqu'au Vigan, puis CCC8 jusqu'à L'Espérou

Accès routier

Au départ de Valleraugue, prendre la D 986 jusqu'à l'Espérou - Parking après le carrefour

Parking conseillé

Halle de l'Espérou

Lieux de renseignement

Maison du tourisme et du Parc national des Cévennes, La Serreyrède

Col de la Serreyrède, 30570 Val d'Aigoual

office-du-tourisme-cause@wanadoo.fr

Tel : 04 67 82 64 67

<https://www.sudcevennes.com>

Accessibilité : Accessible aux personnes à mobilité réduite sur les trois niveaux du bâtiment (ascenseur)



Source



CC Causse Aigoual Cévennes Terres Solidaires

<http://www.causseaigoualcevennes.fr/>



Parc national des Cévennes

<http://www.cevennes-parcnational.fr/>



Pôle Nature Aigoual

Sur votre chemin...



La transhumance et la grande draille (A)

Au mois de juin, quelque 10 000 brebis montent en estive sur l'ensemble du massif de l'Aigoual. Plusieurs troupeaux traversent encore l'Espérou en utilisant la « grande draille ». Provenant des basses plaines et des vallées, les brebis transhument encore à pied, parées de pompons et de colliers pour rejoindre les pâturages d'altitude. Le retour vers la mi-septembre se fait plus discret. Au-delà de l'aspect culturel, la poursuite de ce déplacement millénaire permet de maintenir les milieux "ouverts" ou espaces non boisés, conservant la diversité des paysages et la vie sauvage de ces plateaux. La Fête de la Transhumance, qui a lieu chaque année mi-juin, permet de découvrir les traditions autour de l'activité pastorale.

Crédit photo : Magali Ruas