Entre Dourbies et St-Guiral - VTT n°5

Aigoual - Dourbies

Fontaine des 3 ermites (Béatrice Galzin)

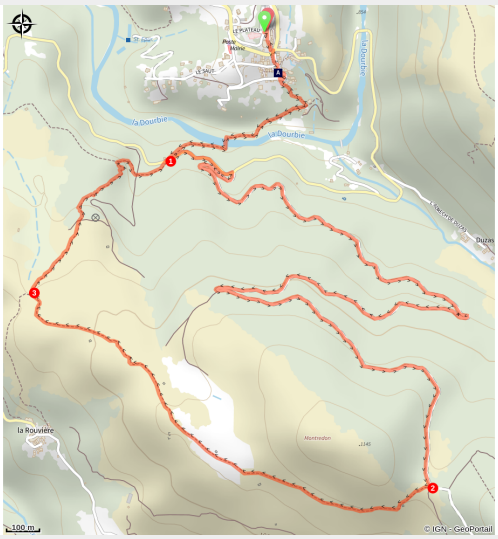

Cet itinéraire au départ de Dourbies permet de ressentir déjà quelques ambiances méridionales.
Une longue montée est nécessaire pour sortir des gorges de la Dourbie et pouvoir admirer le magnifique point de vue sur le pic du St Guiral avant de profiter d'une belle descente rapide et technique sur la fin.

Infos pratiques

Pratique : VTT

Durée : 1 h 15

Longueur : 7.8 km

Dénivelé positif : 367 m

Difficulté : Facile

Type : Boucle

Thèmes : Architecture et village, Eau et géologie, Forêt, Histoire et culture

Itinéraire

Départ : Village de Dourbies
Arrivée : Village de Dourbies
Balisage : VTT
Communes : 1. Dourbies

Profil altimétrique

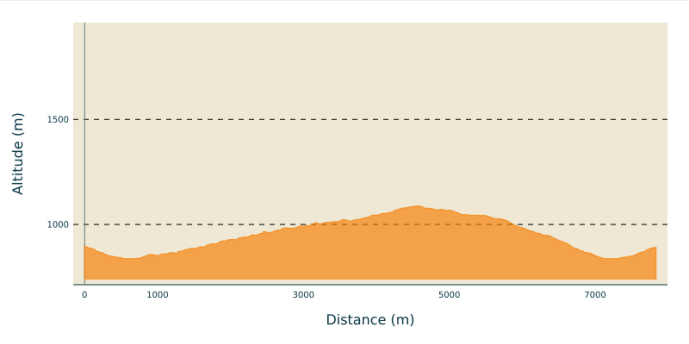

Altitude min 837 m Altitude max 1088 m

Le long de l'itinéraire, des poteaux directionnels vous guident. Les lieux-dits et/ou les directions à suivre sont indiqué(e)s en ***italique gras*** et entre guillemets dans le descriptif ci-dessous:

Départ de "***DOURBIES-Église***" prendre la direction "***Place des 3 Ermites***", avant de descendre sur la rivière, traverser la passerelle et remonter à "***La Clède***".

1. À "***La Clède***", prendre à gauche la route sur 250m puis monter à droite par la piste jusqu'à "***Montredon***".
2. À "***Montredon***" , prendre à droite et descendre sur "***La croix de Lagrinier***".
3. Ensuite descente technique pour revenir à "***La Clède***" et reprendre le même chemin qu'à l'aller pour rejoindre le village par "***Place des 3 Ermites***" puis "***DOURBIES-Église***".

Balade extraite du cartoguide **Massif de l'Aigoual**, réalisé par la Communauté de communes Causses Aigoual Cévennes dans le cadre de la Collection Espaces Naturels Gardois et du label Gard Pleine Nature.

Sur votre chemin…

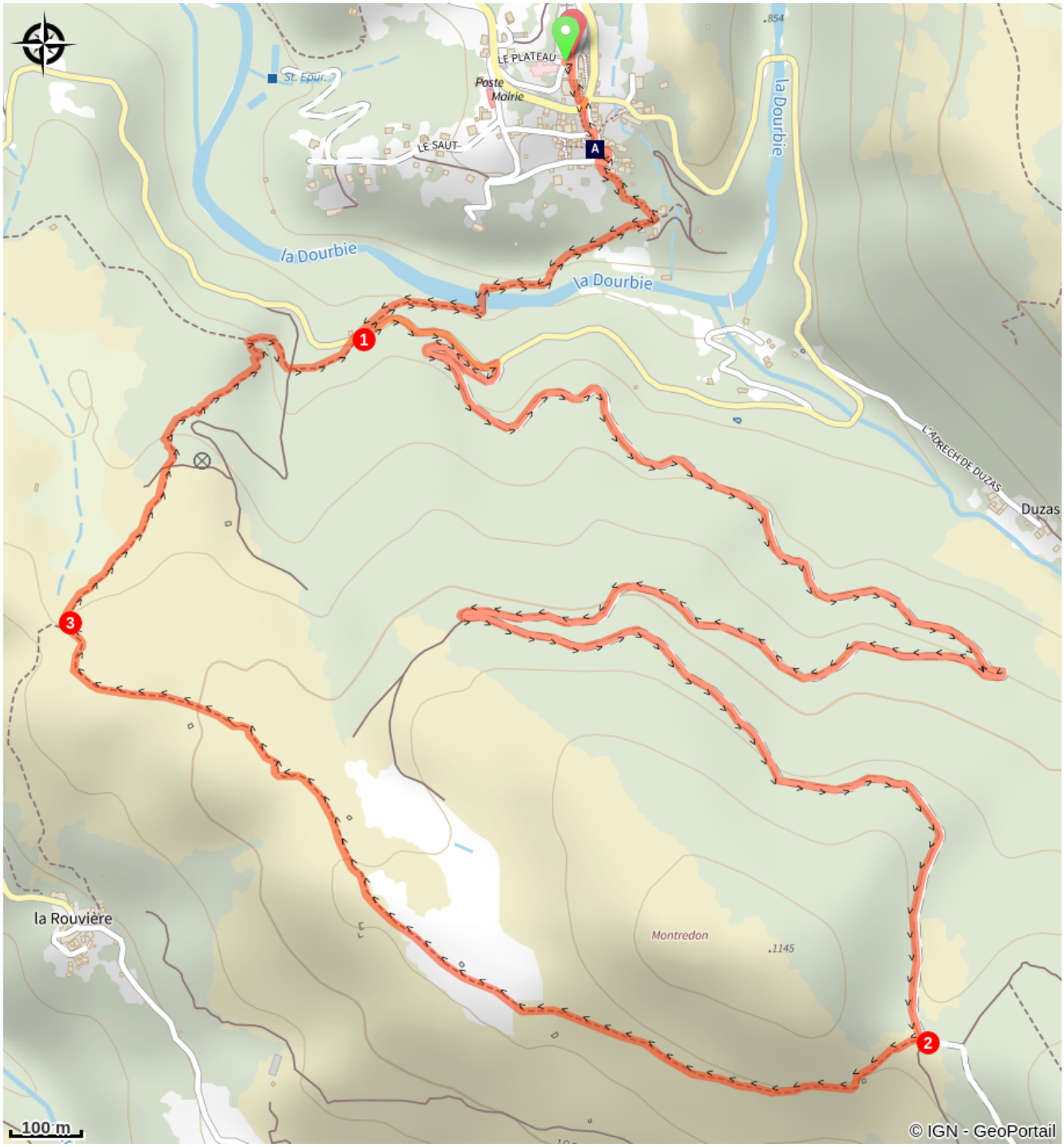

Dourbies (A)

Toutes les infos pratiques

En coeur de parc

Le Parc national est un territoire naturel, ouvert à tous, mais soumis à une réglementation qu’il est utile de connaître pour préparer son séjour

Recommandations

Avant de vous engager sur un circuit, vérifiez qu'il est adapté à votre activité et à votre niveau. Le port du casque est obligatoire et les équipements de protections conseillés. Respecter les autres usagers, contrôler votre vitesse et trajectoire. Adaptez votre équipement aux conditions météo du jour. N'oubliez pas que le temps change vite en montagne. Pensez à emporter de l'eau en quantité suffisante. Bien refermer les clôtures et les portillons. Le hors piste est interdit. Attention aux patous: adoptez les comportements recommandés !

Comment venir ?

Transports

liO est le Service Public Occitanie Transports de la Région Occitanie/ Pyrénées - Méditerranée. Il permet à chacun de se déplacer facilement en privilégiant les transports en commun. Pour tout savoir, contacter le 08 10 33 42 73 ou se rendre sur www.laregion.fr

Accès routier

Depuis L'Espérou, rejoindre Dourbies par la RD 151.

Parking conseillé

place de l'église

Lieux de renseignement

Maison du tourisme et du Parc national des Cévennes, La Serreyrède
Col de la Serreyrède, 30570 Val d'Aigoual

office-du-tourisme-causse@wanadoo.fr
Tel : 04 67 82 64 67
https://www.sudcevennes.com

Accessibilité : Accessible aux personnes à mobilité réduite sur les trois niveaux du bâtiment (ascenseur)

Maison du tourisme et du Parc national, Florac
Place de l'ancienne gare, N106, 48400 Florac-trois-rivières

info@cevennes-parcnational.fr
Tel : 04 66 45 01 14
https://www.cevennes-gorges-du-tarn.com

Source

CC Causses Aigoual Cévennes Terres Solidaires

http://www.caussesaigoualcevennes.fr/

Parc national des Cévennes

http://www.cevennes-parcnational.fr/

Pôle Nature Aigoual

Sur votre chemin…

Dourbies (A)

Le village de Dourbies a été édifié sur une crête afin d'utiliser au maximum les terrains les plus plats pour les cultures.
Aujourd'hui, l'agriculture ayant périclité dans cette vallée, des champs autrefois cultivés ont été urbanisés et les landes à genêts envahissent de plus en plus l'espace.

Crédit photo : nathalie.thomas