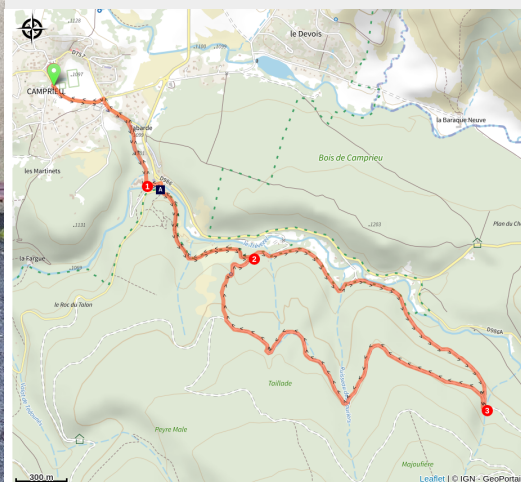


La forêt du Trévezel - VTT n°6

Aigoual - Saint-Sauveur-Camprieu



Fontaine de Camprieu (Béatrice Galzin)



Une boucle idéale pour passer un bon moment en famille. Ce parcours agréable, avec une montée douce et une descente rapide mais sans difficulté, sera parfait pendant les grosses chaleurs de l'été !

Infos pratiques

Pratique : VTT

Durée : 1 h 15

Longueur : 9.0 km

Dénivelé positif : 223 m

Difficulté : Facile

Type : Boucle

Thèmes : Architecture et village, Eau et géologie, Forêt

Itinéraire

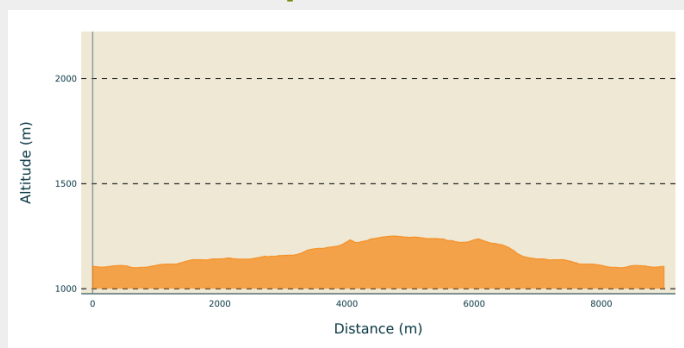
Départ : St Sauveur Camprieu

Arrivée : St Sauveur Camprieu

Balisage : 🏠 VTT

Communes : 1. Saint-Sauveur-Camprieu

Profil altimétrique



Altitude min 1100 m Altitude max 1251 m

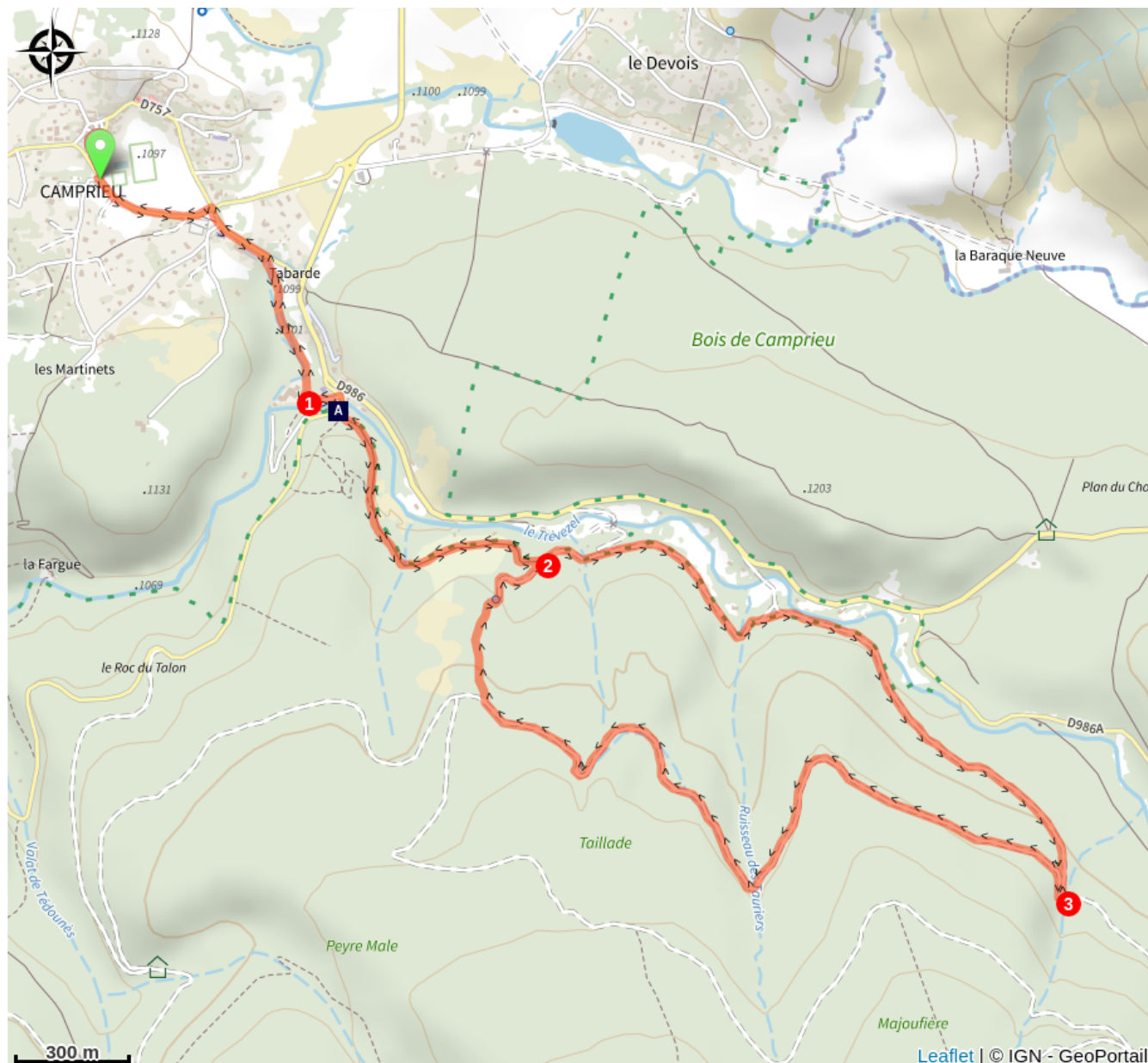
Le long de l'itinéraire, des poteaux directionnels vous guident. Les lieux-dits et/ou les directions à suivre sont indiqué(e)s **en italique gras** et entre guillemets dans le descriptif ci-dessous:

Départ de « **Camprieu** » près du stade en direction du sud-est. Passer par les carrefours « **le Cros** » puis « **Tabarde** » puis direction « **Maison du Bois** ».

1. Ensuite prendre direction « **Tailladette** » et partir à gauche vers « **Taillade** ».
2. À "**Taillade**" continuer tout droit direction « Bois de l'Agre »
3. À "**Bois de l'Agre**" rejoindre « **Taillade** » par une belle descente et revenir au village par le même itinéraire qu'au départ, "**Tailladette**", "**Maison du bois**", "**Tabarde**", "**Le Cros**" et "**Camprieu**".

Balade extraite du cartoguide Massif de l'Aigoual, réalisé par la Communauté de communes Causses Aigoual Cévennes dans le cadre de la Collection Espaces Naturels Gardois et du label Gard Pleine Nature.

Sur votre chemin...



 La forêt de l'Aigoual (A)

Toutes les infos pratiques



En coeur de parc

Le Parc national est un territoire naturel, ouvert à tous, mais soumis à une réglementation qu'il est utile de connaître pour préparer son séjour



Recommandations

Avant de vous engager sur un circuit, vérifiez qu'il est adapté à votre activité et à votre niveau. Le port du casque est obligatoire et les équipements de protections conseillés. Respecter les autres usagers, contrôler votre vitesse et trajectoire. Adaptez votre équipement aux conditions météo du jour. N'oubliez pas que le temps change vite en montagne. Pensez à emporter de l'eau en quantité suffisante. Bien refermer les clôtures et les portillons. Le hors piste est interdit. Attention aux patous: **adoptez les comportements recommandés !**

Comment venir ?

Transports

liO est le Service Public Occitanie Transports de la Région Occitanie/Pyrénées-Méditerranée. Il permet à chacun de se déplacer facilement en privilégiant les transports en commun. [liO.laregion.fr](https://lio.laregion.fr)

Accès routier

Au départ de Meyrueis ou de Valleraugue prendre la D986 direction St Sauveur-Camprieu - Parking

Parking conseillé

St Sauveur Camprieu

Lieux de renseignement

Maison du tourisme et du Parc national des Cévennes, La Serreyrède

Col de la Serreyrède, 30570 Val d'Aigoual

office-du-tourisme-cause@wanadoo.fr

Tel : 04 67 82 64 67

<https://www.sudcevennes.com>

Accessibilité : Accessible aux personnes à mobilité réduite sur les trois niveaux du bâtiment (ascenseur)



Source



CC Causse Aigoual Cévennes Terres Solidaires

<http://www.causseaigoualcevennes.fr/>



Parc national des Cévennes

<http://www.cevennes-parcnational.fr/>



Pôle Nature Aigoual

Sur votre chemin...



La forêt de l'Aigoual (A)

« Aigoual, Forêt d'Exception »

L'Office national des forêts, gestionnaire des forêts publiques, a lancé en 2013 la démarche « Aigoual, Forêt d'Exception », dont l'objectif est de valoriser le patrimoine forestier, naturel et culturel du massif. L'ONF souhaite ainsi mettre en avant les différentes facettes de la gestion multifonctionnelle : production, protection et accueil du public. Un des axes forts de cette démarche, complémentaire des autres initiatives portées par les partenaires locaux, consiste à rénover l'accueil et la découverte de la forêt.

Crédit photo : Béatrice Galzin