La vallée de Bramabiau - VTT n°8

Aigoual



Village de Camprieu (Michel Monnot)

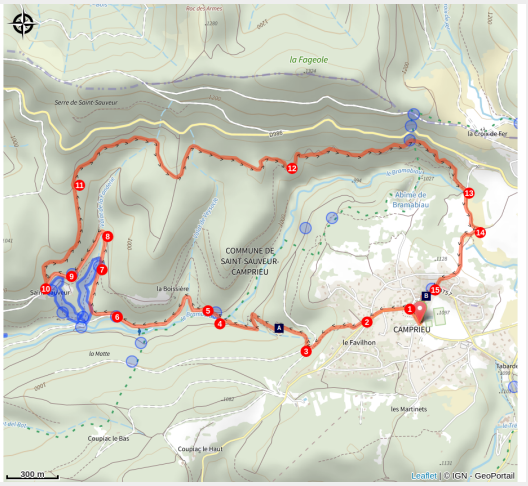

Un des plus anciens sentiers du pays, le sentier des morts !
Après une magnifique descente assez technique jusqu'au Bramabiau, l'église de St Sauveur apparaît dans toute sa majesté au cœur de la vallée. Le retour jusqu'au village qui offre une vue panoramique sur l'abîme de Bramabiau, est également superbe !

Infos pratiques

Pratique : VTT

Durée : 1 h 15

Longueur : 8.8 km

Dénivelé positif : 345 m

Difficulté : Très facile

Type : Boucle

Thèmes : Agriculture et élevage, Architecture et village, Eau et géologie, Forêt

Itinéraire

Départ : St Sauveur-Camprieu
Arrivée : St Sauveur-Camprieu
Balisage : VTT
Communes : 1. Saint-Sauveur-Camprieu

Profil altimétrique

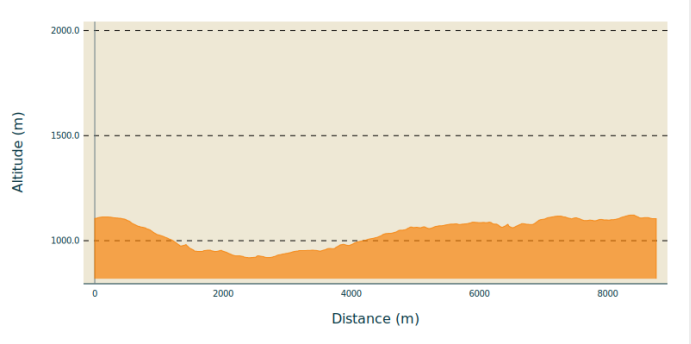

Altitude min 919 m Altitude max 1122 m

Le long de l'itinéraire, des poteaux directionnels vous guident. Les lieux-dits et/ou les directions à suivre sont indiqué(e)s **en italique gras** et entre guillemets dans le descriptif ci-dessous:

Départ de **"Camprieu** "près du stade puis suivre vers l'ouest les carrefours

1. **"La Croix Basse",**
2. **"La Croix Haute",** puis juste après à droite et rejoindre
3. **"La Clédette"** et
4. **"Passerelle du Bramabiau"** (descente technique). Traverser le ruisseau puis suivre
5. **"Bramabiau",**
6. **"le Muguet",**
7. **"La Fonderie",**
8. **"Valat de la Fonderie"** puis arriver à
9. **"St Sauveur des Pourcils".** Poursuivre jusqu'au
10. **"Carrefour des Pourcils"** puis prendre à droite pour remonter jusqu'à
11. **"Travadaire",**
12. **"Rouveyrolle"**, puis prendre un sentier en balcon direction
13. **"Abîme de Bramabiau",**
14. **"Perte de Bramabiau".** Continuer pour revenir au village par
15. **"Mairie",** et **"Camprieu"**.

Balade extraite du cartoguide **Massif de l'Aigoual**, réalisé par la Communauté de communes Causses Aigoual Cévennes dans le cadre de la Collection Espaces Naturels Gardois et du label Gard Pleine Nature.

Sur votre route...

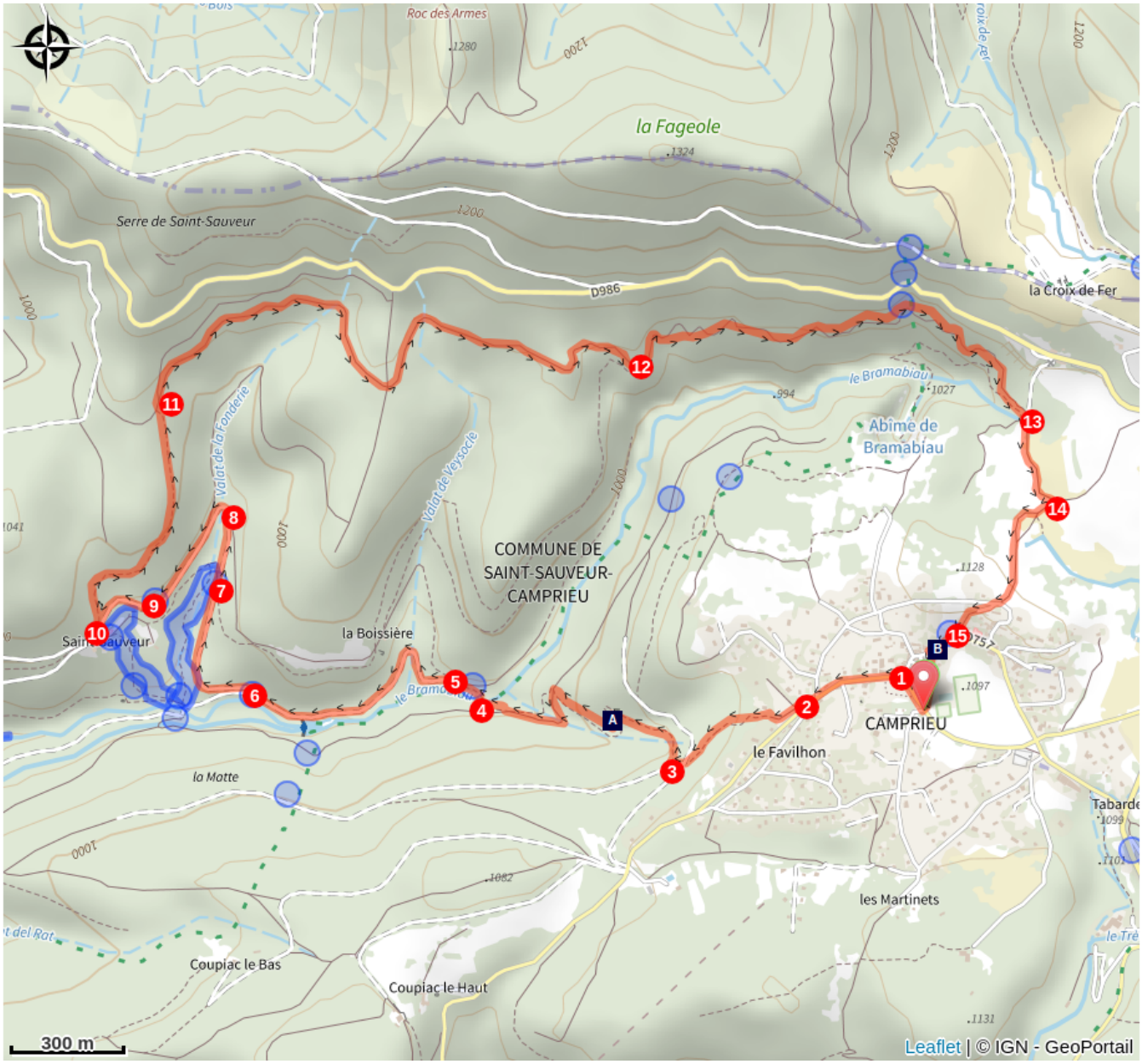

Le chemin des Morts (A)

Camprieu (B)

Toutes les informations pratiques

En coeur de parc

Le Parc national est un territoire naturel, ouvert à tous, mais soumis à une réglementation qu’il est utile de connaître pour préparer son séjour

Recommandations

Avant de vous engager sur un circuit, vérifiez qu'il est adapté à votre activité et à votre niveau. Le port du casque est obligatoire et les équipements de protections conseillés. Respecter les autres usagers, contrôler votre vitesse et trajectoire. Adaptez votre équipement aux conditions météo du jour. N'oubliez pas que le temps change vite en montagne. Pensez à emporter de l'eau en quantité suffisante. Bien refermer les clôtures et les portillons. Le hors piste est interdit.

Comment venir ?

Transports

liO est le Service Public Occitanie Transports de la Région Occitanie/Pyrénées-Méditerranée. Il permet à chacun de se déplacer facilement en privilégiant les transports en commun. lio.laregion.fr

Accès routier

Au départ de Meyrueis ou de Valleraugue, prendre la D986 direction St Sauveur-Camprieu - Parking

Parking conseillé

St Sauveur Camprieu

Lieux de renseignement

Maison du tourisme et du Parc national des Cévennes, La Serreyrède
Col de la Serreyrède, 30570 Val d'Aigoual

maisondelaigoual@sudcevennes.com
Tel : 04 67 82 64 67
https://www.sudcevennes.com

Accessibilité : Accessible aux personnes à mobilité réduite sur les trois niveaux du bâtiment (ascenseur)

Source

CC Causses Aigoual Cévennes Terres Solidaires

http://www.caussesaigoualcevennes.fr/

Parc national des Cévennes

http://www.cevennes-parcnational.fr/

Pôle Nature Aigoual

Sur votre route...



Le chemin des Morts (A)

Au Moyen Age et jusqu'en 1870, le village catholique de Camprieu n'avait pas d'église, ni de cimetière. Les habitants se rendaient ainsi au hameau de Saint Sauveur de Pourcils. Pour transporter leurs défunts jusqu'à ce cimetière éloigné, il fallait emprunter « le chemin des Morts ». Le cercueil était porté à dos d'homme et à chaque lieu de pose, on récitait la prière du « de profundis ». Les cortèges mortuaires ont cessé d’emprunter ce chemin à l'été 1872. Cette année-là, le village de Camprieu s’est enfin doté de son propre cimetière. Mais il a gardé son nom d'antan : « le sentier des Morts ».

Attribution : nathalie.thomas



Camprieu (B)

Au XIXe siècle, les rues du village étaient animées toute l'année par un petit peuple d'artisans, d'ouvriers et de commerçants, qui vivaient dans ces humbles maisons de montagne, propices à l'élevage. Camprieu comptait donc : 2 cordonniers, 6 sabotiers, 2 vanniers, 1 menuisier, 2 charrons, 2 maréchaux ferrants, 1 minotier, 2 tailleurs de pierres, une verrerie, une scierie, une laiterie, deux épiceries, mercerie et quincaillerie et une boutique pour les dames à l'enseigne « modes et robes ». Il y avait également une cave qui fabriqua du Roquefort jusqu'en 1932, un hôtel et une auberge.

Attribution : nathalie.thomas