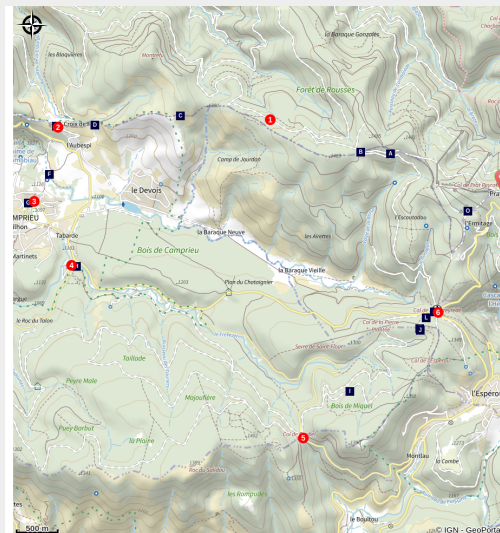


Les 5 cols du Bonheur - VTT n°9

Causses Gorges - Meyrueis



Pré au dessus de Camprieu (Béatrice Galzin)



Ce parcours assez accidenté et technique à la descente vous permet de découvrir la vallée perchée du Bonheur, avec de jolis points de vue sur les forêts et sommets environnants. Le col de la Serreyrède offre également une belle perspective sur le versant sud du massif, avant d'attaquer une belle montée pour revenir au départ.

Infos pratiques

Pratique : VTT

Durée : 2 h 42

Longueur : 19.0 km

Dénivelé positif : 562 m

Difficulté : Difficile

Type : Boucle

Thèmes : Agriculture et élevage, Architecture et village, Forêt, Histoire et culture

Itinéraire

Départ : Prat Peyrot

Arrivée : Part Peyrot

Balisage : 🏠 VTT

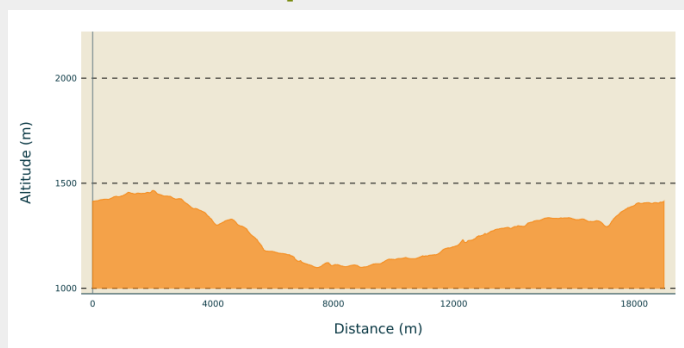
Communes : 1. Meyrueis

2. Val-d'Aigoual

3. Saint-Sauveur-Camprieu

4. Dourbies

Profil altimétrique



Altitude min 1098 m Altitude max 1466 m

Le long de l'itinéraire, des poteaux directionnels vous guident. Les lieux-dits et/ou les directions à suivre sont indiqué(e)s en italique gras et entre guillemets dans le descriptif ci-dessous:

Au départ de la "**Station de Prat Peyrot**", prendre la direction "**La croix de Fer**" par le **GR® 6** en empruntant les carrefours « **Les Fayards** », « **Col de la Caumette** ».

1) Dans la descente ne pas rater le croisement à gauche, suivre le monotracer jusqu'à « **La Croix de Fer** », vous quittez le **GR® 6**.

2) À "**La Croix de Fer**" tourner à gauche direction "**L'Aubespî**", "**Perte de Bramabiau**" puis "**Mairie**".

3) À "**Mairie**" tourner à droite, traverser le village en suivant "**La croix basse**", "**Camprieu**", puis direction "**Maison du bois**" par «**Le Cros**», «**Tabarde**».

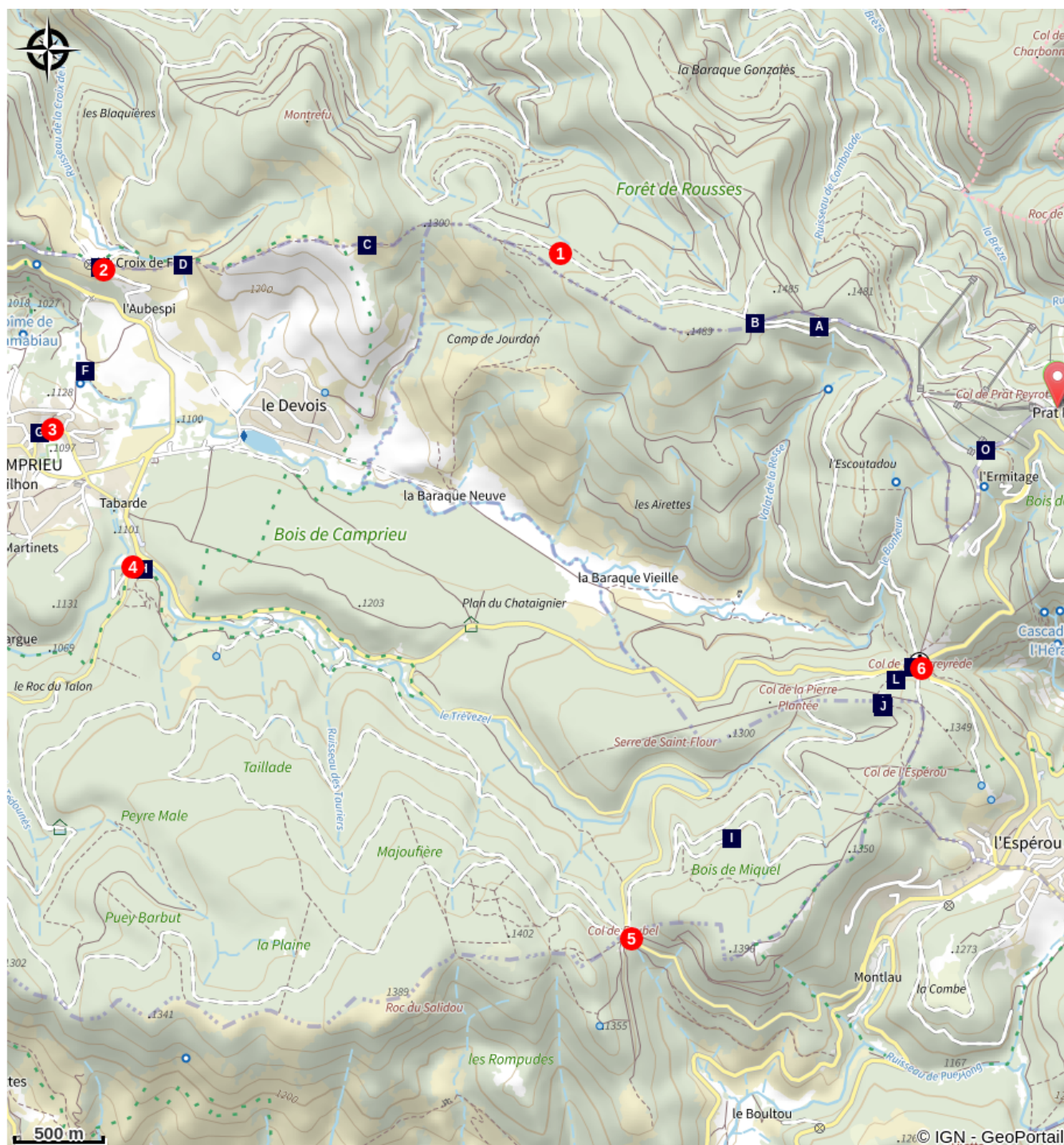
4) À la "**Maison du bois**" direction "**Col de Faubel**" par "**Tailladette**", "**Taillade**", "**Bois de l'Agre**".

5) Au "**Col de Faubel**", direction «**Col de l'Espérou**» par "**La pépinière**", "**Montlau**", puis prendre la direction du "**Col de la Serreyrède**" par "**Serre de Favatel**", "**Le Trévezel**".

6) Au "**Col de la Serreyrède**" remonter par la **draille (GR® 7)** à la "**Station de Prat Peyrot**", par "**Le Fangas**".

Balade extraite du cartoguide **Massif de l'Aigoual**, réalisé par la Communauté de communes Causses Aigoual Cévennes dans le cadre de la Collection Espaces Naturels Gardois et du label Gard Pleine Nature.

Sur votre chemin...



- | | | | |
|--|---------------------------------------|--|--------------------------------------|
| | Le hêtre et la forêt de l'Aigoual (A) | | La route du sel (B) |
| | Des chanoines à la route Royale (C) | | Zone humide (D) |
| | Col de la Croix de Fer (E) | | Le ruisseau du Bonheur (F) |
| | Camprieu (G) | | La forêt de l'Aigoual (H) |
| | La forêt de l'Aigoual (I) | | Futaie irrégulière (J) |
| | Forêt de production (K) | | Du taillis à la futaie de hêtres (L) |
| | Association "Terres d'Aigoual" (M) | | La Serreyrède (N) |

Toutes les infos pratiques



En coeur de parc

Le Parc national est un territoire naturel, ouvert à tous, mais soumis à une réglementation qu'il est utile de connaître pour préparer son séjour



Recommandations

Avant de vous engager sur un circuit, vérifiez qu'il est adapté à votre activité et à votre niveau. Le port du casque est obligatoire et les équipements de protections conseillés. Respecter les autres usagers, contrôler votre vitesse et trajectoire. Adaptez votre équipement aux conditions météo du jour. N'oubliez pas que le temps change vite en montagne. Pensez à emporter de l'eau en quantité suffisante. Bien refermer les clôtures et les portillons. Le hors piste est interdit. Attention aux patous : suivez bien les consignes et adoptez les comportements conseillés.

Comment venir ?

Transports

liO est le Service Public Occitanie Transports de la Région Occitanie/Pyrénées-Méditerranée. Il permet à chacun de se déplacer facilement en privilégiant les transports en commun. lio.laregion.fr

Accès routier

Depuis Valleraugue, prendre la D 986 direction l'Espérou, puis Col de la Serreyrède. Au col, prendre la D 269 direction Mont Aigoual (4 km) - Se garer au parking de Prat-Peyrot

Parking conseillé

Prat Peyrot

Lieux de renseignement

Maison du tourisme et du Parc national des Cévennes, La Serreyrède

Col de la Serreyrède, 30570 Val d'Aigoual
office-du-tourisme-cause@wanadoo.fr
Tel : 04 67 82 64 67
<https://www.sudcevennes.com>

Accessibilité : Accessible aux personnes à mobilité réduite sur les trois niveaux du bâtiment (ascenseur)



Source



CC Causse Aigoual Cévennes Terres Solidaires

<http://www.causseaigoualcevennes.fr/>



Parc national des Cévennes

<http://www.cevennes-parcnational.fr/>



Pôle Nature Aigoual

Sur votre chemin...



Le hêtre et la forêt de l'Aigoual (A)

Le hêtre constitue la principale essence de la forêt de l'Aigoual, riche par ailleurs de nombreuses espèces adaptées à la diversité des sols et des expositions du massif. Comme chez la plupart des feuillus, lorsqu'on coupe le hêtre, la souche émet de nombreuses nouvelles tiges ou « rejets ». Le forestier sélectionne alors les meilleures pour du bois d'œuvre qui sera transformé en meubles, et exploite les autres en bois de chauffage. En vieillissant, il peut atteindre des dimensions remarquables, comme le hêtre de la forêt du Suquet sur la commune de Camprieu, souvenir de la forêt initiale qui a traversé les siècles, avec 6 mètres de circonférence et 25 mètres de hauteur !

Crédit photo : Michel Monnot



La route du sel (B)

La Caumette se trouve sur une ancienne route du sel. De l'antiquité à nos jours, le sel fut une marchandise précieuse, servant à la conservation des aliments et au tannage des peaux. Le sel a toujours fait l'objet de commerce et de taxes lors de son transport entre le littoral méditerranéen et l'intérieur des terres. La guérite au col, bâtie au XVI^e ou XVII^e siècle, fut construite sur une de ces routes à la jonction stratégique de plusieurs chemins, pour la perception de la "gabelle" et la surveillance de la contrebande.

Crédit photo : nathalie.thomas



⚠ Des chanoines à la route Royale (C)

Avez-vous remarqué que nous étions sur un très ancien chemin ?

Replongeons-nous dans l'histoire... Vers l'an mille, cette route appelée « Camin Ferrat » était utilisée par les transhumants, les pèlerins et les marchands entre Meyrueis et le Vigan. Son tracé partant du Vigan passait à Mandagout, l'Espérou, le col de la Serreyrède et descendait par l'abbaye du Bonheur pour remonter à la Croix de Fer avant d'atteindre Meyrueis. Cette importante voie muletière permettait des échanges entre la Méditerranée et le Massif Central. Le baron de Roquefeuil, seigneur de la région, aménagea une abbaye en contrebas, dans la vallée du Bonheur, pour secourir les voyageurs perdus dans la montagne. A la fin du XI^e siècle, il fonda une communauté religieuse de 6 chanoines qui assuraient des offices et qui, par mauvais temps, sonnaient la « cloche des égarés » à heures régulières pour guider les passants en péril. L'abbaye fût abandonnée en 1790. Au XVIII^e siècle, le « Camin Ferrat » fut délaissé au profit de la route Royale que nous suivons depuis le col de la Caumette jusqu'à Meyrueis. Ce nouveau tracé passait au col de la Serreyrède et continuait jusqu'au col de la Caumette pour suivre ensuite les crêtes. Ce mur que nous longeons entre la Caumette et la Croix de Fer est-il un vestige de la route Royale ? Ou bien la limite du domaine de l'abbaye du Bonheur ? Le secret reste entier, nos ancêtres seulement connaissent cette histoire...

Crédit photo : Béatrice Galzin



👉 Zone humide (D)

Écoute ! On entend de l'eau !

Au-dessus du chemin, l'eau s'écoule doucement... C'est une zone humide, un espace fragile à protéger. La tourbière est constituée de joncs, de laîches et de nombreuses mousses, comme la sphaigne. Une grande quantité d'insectes y logent, comme le criquet ensanglanté et des libellules, ainsi que la grenouille rousse. Ici, si nous ne faisons pas de bruit, nous pouvons entrevoir des biches et d'autres animaux qui viennent se rafraîchir...

Crédit photo : MALAFOSSE Jean-Pierre



⚠ Col de la Croix de Fer (E)

Au col de la Croix de Fer, croisement stratégique de plusieurs voies, une auberge-relais d'affenage accueillait les voyageurs. Cette magnifique ruine avec ses deux voûtes imposantes était aussi une importante ferme, propriété du baron de Roquedols. Elle se situe à la limite des communes de Meyrueis et de St Sauveur-Camprieu sur le tracé du « Camin Ferrat » et de la route Royale. Au temps des persécutions religieuses, le prédicant François Vivens* organisait des assemblées protestantes clandestines dans le vallon juste en contrebas des bâtiments. (*Vivens a été tué en 1692, 10 ans avant la guerre des Camisards)

Crédit photo : nelly Carel



🌀 Le ruisseau du Bonheur (F)

Le site de Bramabiau est un exemple de résurgence. Ici, un peu à l'est de Camprieu, le ruisseau du Bonheur perfore le Causse et disparaît dans un tunnel naturel. On le retrouve à l'air libre au fond de l'Aven de Balset mais il se tord vers le sud pour disparaître à nouveau sous terre. Le ruisseau parcourt en sinuant plus de 10 km de galeries souterraines. Mais à 700 m à l'horizontale de sa perte, il resurgit ! Les parois du canyon qui l'enserme démultiplient le son de ses flots et ajoutent à ses grondements des vibrations acoustiques proches d'un mugissement phénoménal. Ce n'est plus le Bonheur tranquille, c'est le tumultueux Bramabiau.


Crédit photo : nathalie.thomas



⚠ Camprieu (G)

Au XIXe siècle, les rues du village étaient animées toute l'année par un petit peuple d'artisans, d'ouvriers et de commerçants, qui vivaient dans ces humbles maisons de montagne, propices à l'élevage. Camprieu comptait donc : 2 cordonniers, 6 sabotiers, 2 vanniers, 1 menuisier, 2 charrons, 2 maréchaux ferrants, 1 minotier, 2 tailleurs de pierres, une verrerie, une scierie, une laiterie, deux épiceries, mercerie et quincaillerie et une boutique pour les dames à l'enseigne « modes et robes ». Il y avait également une cave qui fabriqua du Roquefort jusqu'en 1932, un hôtel et une auberge.

Crédit photo : nathalie.thomas



🌲 La forêt de l'Aigoual (H)

« Aigoual, Forêt d'Exception »

L'Office national des forêts, gestionnaire des forêts publiques, a lancé en 2013 la démarche « Aigoual, Forêt d'Exception », dont l'objectif est de valoriser le patrimoine forestier, naturel et culturel du massif. L'ONF souhaite ainsi mettre en avant les différentes facettes de la gestion multifonctionnelle : production, protection et accueil du public. Un des axes forts de cette démarche, complémentaire des autres initiatives portées par les partenaires locaux, consiste à rénover l'accueil et la découverte de la forêt.

Crédit photo : Béatrice Galzin



🌲 La forêt de l'Aigoual (I)

Au XIXe siècle, l'Aigoual est une montagne quasiment dépourvue d'arbres. L'exploitation intensive de la forêt et la pression du pâturage transhumant, associées au rude climat de l'Aigoual ont été à l'origine de crues dévastatrices. À la riche végétation de ces pâturages succèdent des pâturages à bruyère et de nombreux ravins. Dans les vallées blotties au pied de l'Aigoual, de terribles crues et les tonnes de pierres roulées par les flots emportent les routes et les pâturages. En réaction, un programme de reboisement fût lancé à partir de la 2ème moitié du XIXe siècle, pour aboutir à la forêt actuelle. Aujourd'hui, la forêt de l'Aigoual constitue un massif protecteur pour les vallées, en même temps qu'un espace d'exploitation économique, de biodiversité, et de loisirs.

Crédit photo : © Olivier Prohin

🌲 Futaie irrégulière (J)

Ce peuplement forestier comporte des arbres très divers par leur diamètre, leur hauteur et leur âge. Les essences sont mélangées : le sapin domine, mais le hêtre est aussi présent, ainsi que le sorbier des oiseleurs et l'alisier blanc. On parle dans ce cas d'une « futaie irrégulière ». Cette orientation forestière a plusieurs intérêts : pérennité du couvert forestier, résistance à l'érosion des sols, meilleure résistance vis-à-vis des tempêtes ou des attaques de parasites, régularité de la production... Dans la petite clairière sur la gauche du sentier, avec la lumière qui arrive au sol, la régénération naturelle du hêtre et du sapin s'installe : le renouvellement de la forêt est assuré.

🪵 Forêt de production (K)

Balise n° 2

Une autre technique pour obtenir un couvert forestier pérenne est la plantation ou le semis. Ce travail s'opère soit sur terrain nu, soit dans les peuplements existants. Lors des programmes de reboisement, la tâche fut gigantesque, nécessitant 900 000 journées de travail, la plantation de 60 millions de résineux et 7 millions de feuillus, et le semis de 38 tonnes de graines ! L'épicéa et les pins, qui supportent la plantation en pleine lumière et poussent assez vite, furent largement utilisés. Le sapin a été préféré sous couvert forestier.

🪵 Du taillis à la futaie de hêtres (L)

Balise n° 1

Vers 1850, avant le reboisement, les cévenols utilisent massivement la ressource en bois pour le chauffage et l'industrie, notamment dans les filatures. Peu à peu, ne subsistent que quelques taillis de hêtre, coupés tous les 25 à 40 ans. De plus, le pâturage de dizaines de milliers de brebis réduit encore le tapis herbacé. Ce couvert végétal très fragilisé subit aussi le flot d'importantes précipitations : les épisodes cévenols. C'est dans ce contexte que va commencer le long travail des forestiers. Pour diminuer les risques et réinstaller un couvert forestier durable, la première technique possible est de partir de l'existant, et de convertir les taillis « ruinés » en futaies.



Association "Terres d'Aigoual" (M)

Le Parc national des Cévennes loue une partie du bâtiment à l'association permettant aux agriculteurs locaux d'écouler leurs produits en vente directe. Elle regroupe des agriculteurs souhaitant mieux valoriser leur production et partager leur savoir faire. Ils ont envie aussi de faire partager leur vision de l'agriculture:

- qualité dans leurs productions,
- exploitation de taille humaine,
- entraide.

Venez découvrir leurs produits !

Crédit photo : © Nathalie Thomas



La Serreyrède (N)

Avant 1861, la maison au col de la Serreyrède est habitée par deux familles de paysans. Ils avaient quelques bêtes et cultivaient un jardin potager, dont on retrouve les terrasses au dessus de la piste de la Caumette. À partir de 1861 la ferme est habitée par un garde forestier. Ce n'est qu'en 1883 qu'elle est rachetée par les Eaux et Forêts pour en faire une maison forestière. Ce fut d'ailleurs l'un des quartiers généraux du forestier George Fabre lors du reboisement de l'Aigoual. Aujourd'hui, le Parc national des Cévennes, l'Office du Tourisme et l'association « Terres d'Aigoual » se sont associés pour faire revivre la Serreyrède, avec l'aide de la Communauté de Communes Causses Aigoual Cévennes - Terres solidaires.

Crédit photo : © Jacques de Joly