Forêt de l'Aigoual - VTT n°15

Causses Gorges



Le Trévezel (Béatrice Galzin)

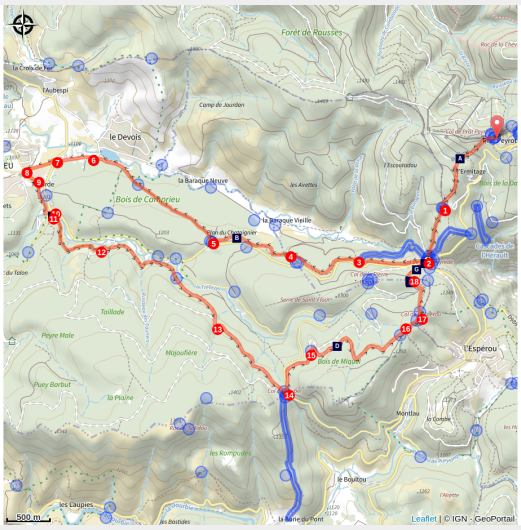

Un bel itinéraire mêlant descentes, sentiers monotraces et pistes forestières. Un programme complet dans les belles ambiances des forêts du massif de l'Aigoual autour de la ligne de partage des eaux et de la Maison de l'Aigoual.

Infos pratiques

Pratique : VTT

Durée : 2 h 20

Longueur : 18.0 km

Dénivelé positif : 462 m

Difficulté : Difficile

Type : Boucle

Thèmes : Agriculture et élevage, Architecture et village, Eau et géologie, Forêt

Itinéraire

Départ : Prat Peyrot
Arrivée : Prat Peyrot
Balisage : VTT
Communes : 1. Meyrueis
2. Val-d'Aigoual
3. Saint-Sauveur-Camprieu
4. Dourbies

Profil altimétrique

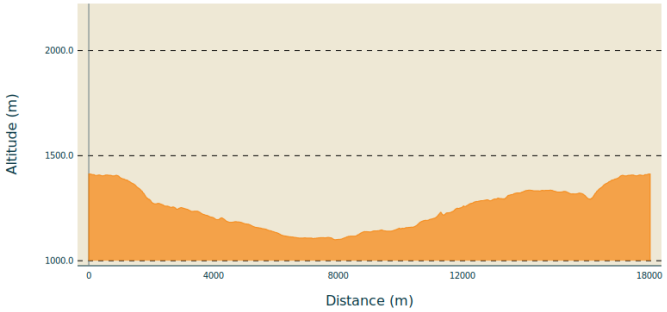

Altitude min 1100 m Altitude max 1413 m

Le long de l'itinéraire, des poteaux directionnels vous guident. Les lieux-dits et/ou les directions à suivre sont indiqué(e)s en italique gras et entre guillemets dans le descriptif ci-dessous.

Au départ de la **"Station de Prat Peyrot"** rejoindre le **"Col de la Serreyrède"** par

1. **"Le Fangas".**
2. Au " **col de la Serreyrède**", descendre à droite sur la route après la **maison de l'Aigoual** sur quelques mètres et tourner à droite, direction "**Plan du Châtaignier**" par
3. " **Du Bonheur**", puis
4. **"Sous St Flour"**
5. Au**"Plan du Châtaignier"** prendre à droite au bout du parking, direction
6. **"Le plan d'eau"**, et continuer sur la route, direction
7. **"Route du Devois" ,**
8. **"Le Cros".** Partir ensuite vers
9. **"Tabarde"** ,
10. **« Maison du bois »** par puis suivre
11. **« Tailladette »**,
12. **"Taillade",**
13. **"Bois de l'Agre"** pour rejoindre le **"Col de Faubel".**
14. Au **« Col de Faubel »**, traverser la route, suivre la piste, direction
15. **"La Pépinière"**, et prendre à droite, direction **"Col de l'Espérou"** par
16. **"Montlau".**
17. Au **" Col de l'Espérou"**, direction **"Col de la Serreyrède"** par
18. **"Le Trevezel"**.

De retour au **" Col de la Serreyrède "**, remonter à **" Station de Prat Peyrot "** par **" Le Fangas "**, ancienne draille.

Balade extraite du cartoguide Massif de l'Aigoual, réalisé par la communauté de communes Causses Aigoual Cévennes Terres solidaires, dans le cadre de la Collection Espaces Naturels Gardois et du label Gard Pleine

Sur votre route...

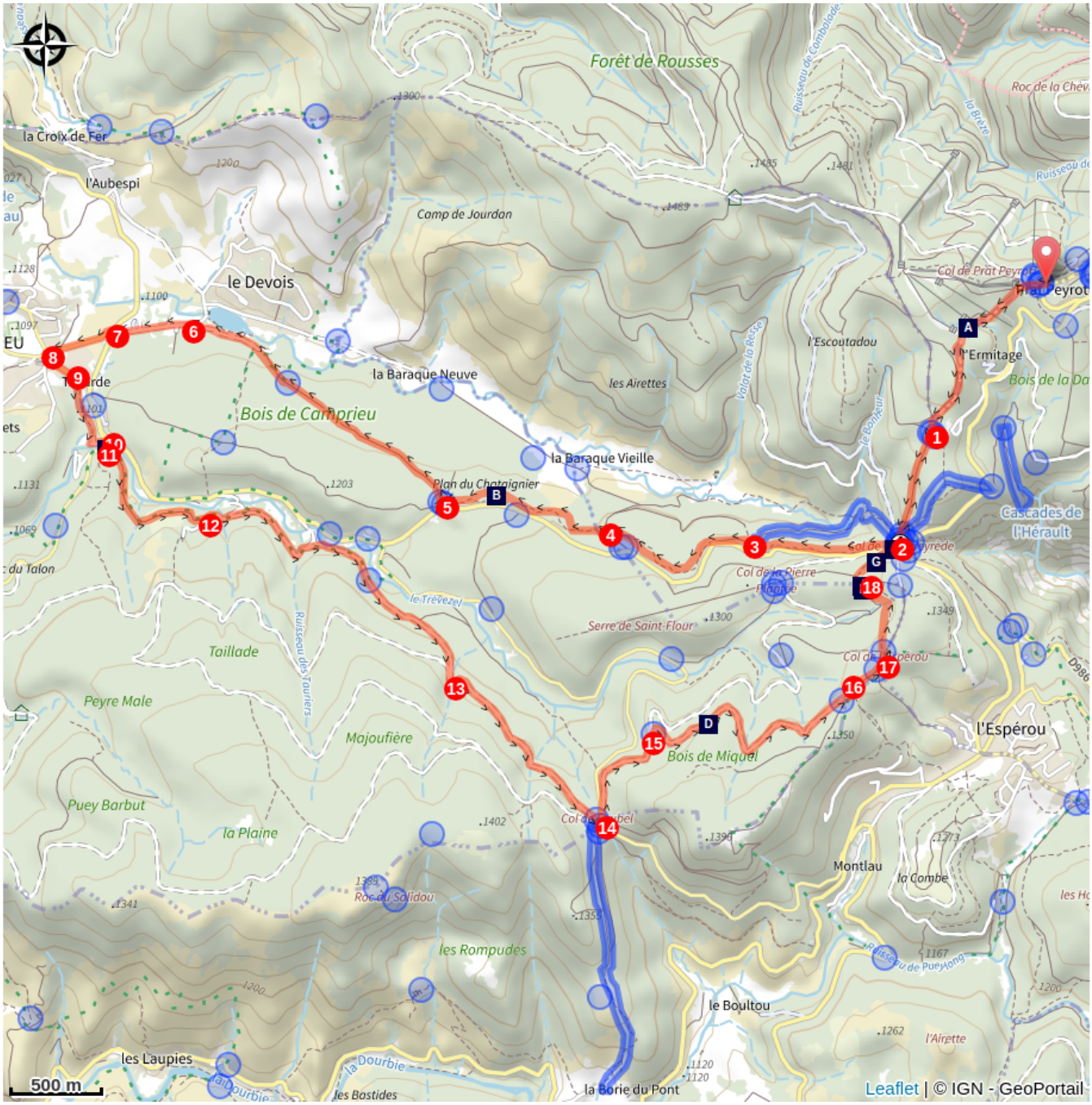

- La source du fleuve Hérault (A)
- Le roitelet huppé (B)
- La forêt de l'Aigoual (C)
- La forêt de l'Aigoual (D)
- Futaie irrégulière (E)
- Forêt de production (F)
- Du taillis à la futaie de hêtres (G)
- Association "Terres d'Aigoual" (H)
- La Serreyrède (I)

Toutes les informations pratiques

En coeur de parc

Le Parc national est un territoire naturel, ouvert à tous, mais soumis à une réglementation qu’il est utile de connaître pour préparer son séjour

Recommandations

Avant de vous engager sur un circuit, vérifiez qu'il est adapté à votre activité et à votre niveau. Le port du casque est obligatoire et les équipements de protection conseillés. Respecter les autres usagers, contrôler votre vitesse et votre trajectoire. Attention, l'itinéraire est aussi un circuit équestre. Adaptez votre équipement aux conditions météo du jour. N'oubliez pas que le temps change vite en montagne. Pensez à emporter de l'eau en quantité suffisante. Refermez les clôtures et les portillons. Le hors piste est interdit.
Attention aux patous au sommet de l’Aigoual : suivez bien les consignes et adoptez les comportements conseillés.

Comment venir ?

Transports

liO est le Service Public Occitanie Transports de la Région Occitanie/ Pyrénées - Méditerranée. Il permet à chacun de se déplacer facilement en privilégiant les transports en commun. Pour tout savoir, contacter le 08 10 33 42 73 ou se rendre sur www.laregion.fr

Accès routier

Au départ de Meyrueis ou de l'Espérou, prendre la D986 direction St Sauveur-Camprieu, puis col de la Serreyrède. Au col de la Serreyrède, prendre à gauche direction mont Aigoual par la D 269. Se garer sur parking à Prat-Peyrot

Parking conseillé

Station de Prat Peyrot

Lieux de renseignement

Maison du tourisme et du Parc national des Cévennes, La Serreyrède
Col de la Serreyrède, 30570 Val d'Aigoual

maisondelaigoual@sudcevennes.com
Tel : 04 67 82 64 67
https://www.sudcevennes.com

Accessibilité : Accessible aux personnes à mobilité réduite sur les trois niveaux du bâtiment (ascenseur)

Source

CC Causses Aigoual Cévennes Terres Solidaires

http://www.caussesaigoualcevennes.fr/

Parc national des Cévennes

http://www.cevennes-parcnational.fr/

Pôle Nature Aigoual

Sur votre route...



La source du fleuve Hérault (A)

Après avoir emprunté une draille (chemin de transhumance ovine) et traversé deux pistes de ski imbriquées dans la hêtraie, observez ici une petite zone humide. La source de l’Hérault se trouve à seulement 200 mètres. Les joncs et les saules sont caractéristiques des milieux humides. Entre terre et eau, ces habitats jouent un rôle écologique majeur : biodiversité, épuration des eaux, régulation des crues...

Attribution : Bruno Descaves



Le roitelet huppé (B)

La traversée du bois peut vous donner l'occasion d'entendre le timide zézaiement du roitelet huppé, inféodé aux résineux.
Mais savez-vous d'où vient son nom ?
Son nom latin est Régulus régulus, le petit roi. A l'origine de la tradition celtique, le plus petit oiseau est le druide du monde aviaire. Dans la langue celte bretonnante et galloise du premier siècle, un même mot désigne le druide et le roitelet.
Une deuxième raison de porter de titre ? Quand il est amoureux, le roitelet huppé dresse les plumes dorées soulignées de noir qu'il a sur la tête, à la manière d'une petite couronne.

Attribution : Bruno.Descaves



La forêt de l'Aigoual (C)

« Aigoual, Forêt d’Exception »
L’Office national des forêts, gestionnaire des forêts publiques, a lancé en 2013 la démarche « Aigoual, Forêt d’Exception », dont l’objectif est de valoriser le patrimoine forestier, naturel et culturel du massif. L’ONF souhaite ainsi mettre en avant les différentes facettes de la gestion multifonctionnelle : production, protection et accueil du public. Un des axes forts de cette démarche, complémentaire des autres initiatives portées par les partenaires locaux, consiste à rénover l’accueil et la découverte de la forêt.

Attribution : Béatrice Galzin



La forêt de l'Aigoual (D)

Au XIXe siècle, l’Aigoual est une montagne quasiment dépourvue d’arbres. L’exploitation intensive de la forêt et la pression du pâturage transhumant, associées au rude climat de l’Aigoual ont été à l’origine de crues dévastatrices. À la riche végétation de ces pâturages succèdent des pâturages à bruyère et de nombreux ravins. Dans les vallées blotties au pied de l’Aigoual, de terribles crues et les tonnes de pierres roulées par les flots emportent les routes et les pâturages. En réaction, un programme de reboisement fût lancé à partir de la 2ème moitié du XIXe siècle, pour aboutir à la forêt actuelle. Aujourd’hui, la forêt de l’Aigoual constitue un massif protecteur pour les vallées, en même temps qu’un espace d’exploitation économique, de biodiversité, et de loisirs.

Attribution : © Olivier Prohin

Futaie irrégulière (E)

Ce peuplement forestier comporte des arbres très divers par leur diamètre, leur hauteur et leur âge. Les essences sont mélangées : le sapin domine, mais le hêtre est aussi présent, ainsi que le sorbier des oiseleurs et l’alisier blanc. On parle dans ce cas d’une « futaie irrégulière ». Cette orientation forestière a plusieurs intérêts : pérennité du couvert forestier, résistance à l’érosion des sols, meilleure résistance vis-à-vis des tempêtes ou des attaques de parasites, régularité de la production… Dans la petite clairière sur la gauche du sentier, avec la lumière qui arrive au sol, la régénération naturelle du hêtre et du sapin s’installe : le renouvellement de la forêt est assuré.

Forêt de production (F)

Balise n° 2
Une autre technique pour obtenir un couvert forestier pérenne est la plantation ou le semis. Ce travail s’opère soit sur terrain nu, soit dans les peuplements existants. Lors des programmes de reboisement, la tâche fut gigantesque, nécessitant 900 000 journées de travail, la plantation de 60 millions de résineux et 7 millions de feuillus, et le semis de 38 tonnes de graines ! L’épicéa et les pins, qui supportent la plantation en pleine lumière et poussent assez vite, furent largement utilisés. Le sapin a été préféré sous couvert forestier.

Du taillis à la futaie de hêtres (G)

Balise n° 1
Vers 1850, avant le reboisement, les cévenols utilisent massivement la ressource en bois pour le chauffage et l’industrie, notamment dans les filatures. Peu à peu, ne subsistent que quelques taillis de hêtre, coupés tous les 25 à 40 ans. De plus, le pâturage de dizaines de milliers de brebis réduit encore le tapis herbacé. Ce couvert végétal très fragilisé subit aussi le flot d’importantes précipitations : les épisodes cévenols. C’est dans ce contexte que va commencer le long travail des forestiers. Pour diminuer les risques et réinstaller un couvert forestier durable, la première technique possible est de partir de l’existant, et de convertir les taillis « ruinés » en futaies.



Association "Terres d'Aigoual" (H)

Le Parc national des Cévennes loue une partie du bâtiment à l'association permettant aux agriculteurs locaux d'écouler leurs produits en vente directe. Elle regroupe des agriculteurs souhaitant mieux valoriser leur production et partager leur savoir faire. Ils ont envie aussi de faire partager leur vision de l'agriculture:

- qualité dans leurs productions,

- exploitation de taille humaine,

- entraide.

Venez découvrir leurs produits !

Attribution : © Nathalie Thomas



La Serreyrède (I)

Avant 1861, la maison au col de la Serreyrède est habitée par deux familles de paysans. Ils avaient quelques bêtes et cultivaient un jardin potager, dont on retrouve les terrasses au dessus de la piste de la Caumette. À partir de 1861 la ferme est habitée par un garde forestier. Ce n’est qu’en 1883 qu’elle est rachetée par les Eaux et Forêts pour en faire une maison forestière. Ce fut d’ailleurs l’un des quartiers généraux du forestier George Fabre lors du reboisement de l’Aigoual. Aujourd’hui, le Parc national des Cévennes, l’Office du Tourisme et l’association « Terres d’Aigoual » se sont associés pour faire revivre la Serreyrède, avec l’aide de la Communauté de Communes Causses Aigoual Cévennes – Terres solidaires.

Attribution : © Jacques de Joly