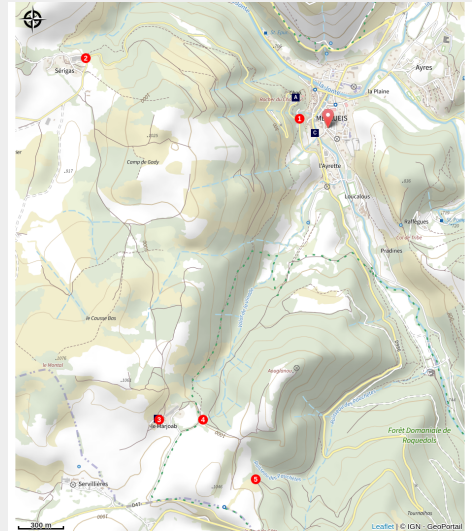


Les deux fermes du causse noir

Causse Gorges - Meyrueis



Bout de Côte, Aigoual (©Nathalie Thomas)



Vous partez à la découverte du causse Noir entre la vallée de la Jonte et le mont Aigoual.

Infos pratiques

Pratique : Rando à pied

Durée : 3 h 30

Longueur : 10.4 km

Dénivelé positif : 409 m

Difficulté : Moyen

Type : Boucle

Thèmes : Architecture et village,
Faune et flore

Itinéraire

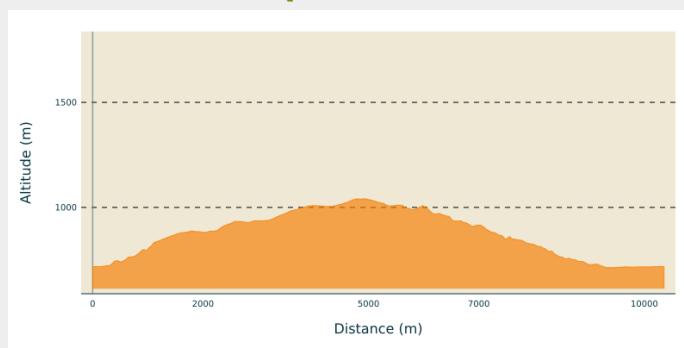
Départ : Meyrueis, parking Champs de Mars

Arrivée : Meyrueis, parking champs de Mars

Balisage :  Balisage peinture jaune

Communes : 1. Meyrueis

Profil altimétrique



Altitude min 713 m Altitude max 1041 m

Du parking du Champ de Mars, rejoindre la place Jean-Séquier (dans le village), prendre le "chemin de la Vinade", ruelle montant à droite de l'hôtel de l'Europe.

1) Puis suivre direction "Sérigas" par le GR® 62a. Le sentier coupe à deux reprises la D39.

2) À Sérigas, le sentier débouche devant un grand bâtiment agricole. Aller à gauche et rejoindre une nouvelle fois la D39. Prendre la route à droite sur 200m et, après avoir ignoré les deux chemins à gauche, la quitter pour une large piste à gauche située après un groupe de maisons, direction "Le Marjoab".

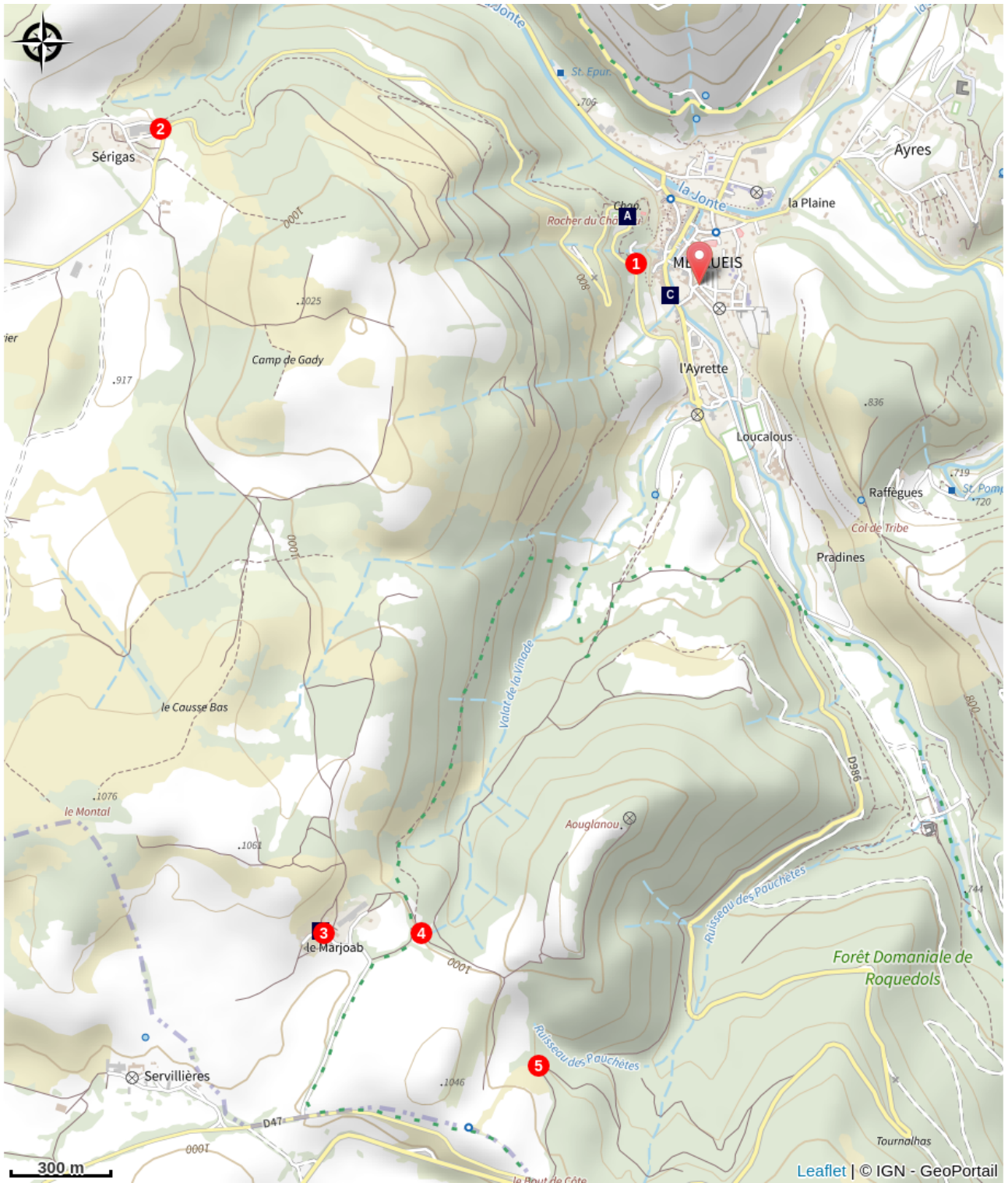
3) Traverser le village du Marjoab, puis 150 m plus loin prendre la piste à gauche.



4) Au croisement de la piste, tourner à droite en direction de "Meyrueis 4,6 km".

Attention ! Prendre à gauche un sentier qui descend et contourne un champ pour rejoindre dans un virage l'ancienne route Meyrueis-Le Vigan.

5) La prendre à gauche et descendre sur Meyrueis. Traverser la D 986 et prendre en face dans la forêt. Au croisement, prendre à gauche direction Meyrueis, rejoindre la route et l'emprunter à gauche. Puis reprendre à gauche par la rue de l'Airette pour regagner Meyrueis.

Sur votre chemin...



-  Le rocher du château (A)
-  Le village de Meyrueis (C)

Sérigas, Le Marjoab (B)

Toutes les infos pratiques



En coeur de parc

Le Parc national est un territoire naturel, ouvert à tous, mais soumis à une réglementation qu'il est utile de connaître pour préparer son séjour



Recommandations

Adaptez votre équipement aux conditions météo du jour. N'oubliez pas que le temps change vite en montagne. Pensez à emporter de l'eau en quantité suffisante, de bonnes chaussures et un chapeau. Refermez les clôtures et les portillons.

Comment venir ?

Transports

Arrêt: Office de tourisme, place Sully

- Ligne 215 Millau - Peyreleau - Meyrueis. Les vélos sont admis
- Ligne 259 Mende - Saint Enimie - Meyrueis. Attention, cette navette ne prend pas de vélos.

Plus d'informations sur
<https://lio.laregion.fr/>

Accès routier

Depuis Florac ou le Rozier par la D 996

Parking conseillé

Meyrueis

Lieux de renseignement

Maison du tourisme et du Parc national, Florac

Place de l'ancienne gare, N106, 48400
Florac-trois-rivières

info@cevennes-parcnational.fr

Tel : 04 66 45 01 14

<https://www.cevennes-gorges-du-tarn.com>



Source



CC Gorges Causses Cévennes

<https://www.gorgescaussescevennes.fr/>



Parc national des Cévennes

<http://www.cevennes-parcnational.fr/>

Sur votre chemin...



⚠ Le rocher du château (A)

Selon une affirmation invérifiable datant du XVII^e siècle, le général romain Caius Marius aurait fait élever un castrum sur le rocher dominant le village en 101 avant Jésus-Christ. Cependant, les premiers écrits ayant trait à la cité datent du XI^e siècle et évoquent la présence du château abritant la famille Bermont. Il passera successivement aux Anduze, aux Roquefeuil, puis aux Armagnac, avant d'échoir à Jeanne d'Albret, reine de Navarre.

Crédit photo : ©Nathalie Thomas



Sérigas, Le Marjoab (B)

Ici les exploitations agricoles pratiquent l'élevage d'ovins pour la production de lait et la fabrication du fromage de Roquefort. Aux XVII^e et XVIII^e siècles, les agriculteurs fabriquaient avec leur lait du fromage pour leur consommation. En 1842, à la suite de la chute des cours de la laine, est créée la « Société des caves et producteurs réunis » pour regrouper l'affinage du fromage à Roquefort. Un grand nombre de laiteries se créent alors dans les hameaux caussenards. Il faut attendre 1929, la création de la « Confédération des éleveurs de brebis et des industriels de Roquefort » pour revenir à une gestion commune de la production de Roquefort.

Crédit photo : nathalie.thomas



Le village de Meyrueis (C)

La situation géographique de Meyrueis, bourg lové entre le massif de l'Aigoual, le causse Noir et le causse Méjean, est remarquable. Le « Camin Ferrat » franchit ici la Jonte. Les pèlerins et les troupeaux transhumants faisaient halte au village avant de poursuivre leur chemin. De nombreux marchands fréquentaient ses importantes foires. Flânez dans les ruelles et replongez-vous dans le passé florissant de la belle époque. Des demeures bourgeoises cossues aux places de marché, tout parle encore de la vie passée ! La laine des brebis des plateaux était tissée ici, la soie y était filée. La vie économique était intense. Au XVIIe siècle, Meyrueis devint un haut lieu de la confection de chapeaux. Vers 1860, 17 chapelleries s'activaient à la fabrication de chapeaux pour alimenter le Languedoc et la Provence ! Des beaux chapeaux faits en feutre de laine et bourrette de soie d'une qualité exceptionnelle ! Éteinte vers 1920, cette activité a laissé place au tourisme qui, de nos jours, anime la cité.

Crédit photo : Béatrice Galzin