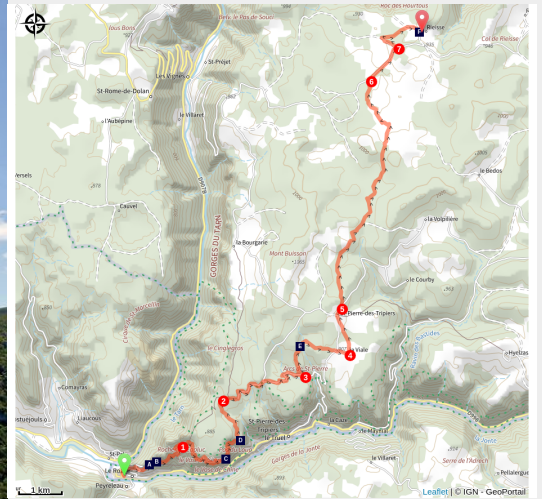


Voyage entre Gorges et Causse (Jour 2)

Causse Gorges - Le Rozier



Corniches du Méjean (© Alain Lagrave)



Depuis Le Rozier, le randonneur monte sur la causse Méjean, admire de beaux points de vue sur les gorges de la Jonte, avant de traverser le plateau par une forêt de pins sylvestres et de rejoindre le hameau de Rieisse.

Le départ du sentier, sur la corniche, est dominé par deux monolithes : le vase de Sèvre et le vase de Chine. On traverse le site des arcs de St-Pierre, avec ses arches naturelles et quelques vestiges archéologiques qui donnent au lieu une ambiance irréelle. A Rieisse, possibilité d'aller admirer le panorama du Roc des Hourtous.

Infos pratiques

Pratique : Rando à pied

Durée : 6 h

Longueur : 22.0 km

Dénivelé positif : 1162 m

Difficulté : Difficile

Type : Itinérance

Thèmes : Agriculture et élevage, Architecture et village, Causse et Cévennes / UNESCO

Itinéraire

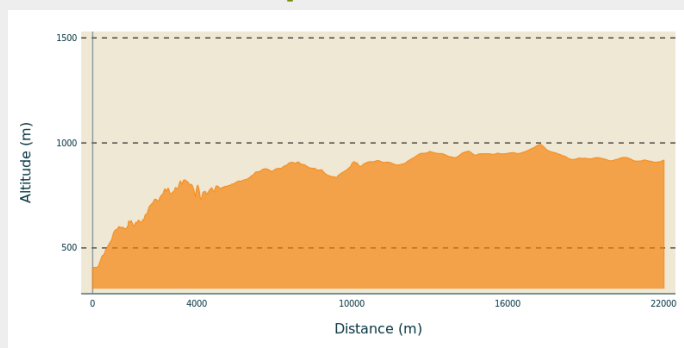
Départ : Le Rozier

Arrivée : Rieisse

Balisage :  GR®  GRP®

Communes : 1. Le Rozier
2. Saint-Pierre-des-Tripiers
3. Masegros Causse Gorges
4. Hures-la-Parade
5. La Malène

Profil altimétrique



Altitude min 406 m Altitude max 993 m

Au parking de l'église du Rozier, partir à gauche vers la D 996 et prendre à droite le sentier qui monte vers le rocher de Capluc - GR®6 (balisage blanc et rouge) - et rejoint le GR® de pays.

1 - Quitter le GR6 et prendre à droite pour suivre le GRP® (balisage jaune et rouge) qui passe sur les corniches de la Jonte.

2 - Prendre à droite la piste qui part vers Cassagnes (on retrouve le balisage blanc et rouge) et la suivre jusqu'au sentier des Arcs de St-Pierre.

3 - Quitter la piste pour le petit sentier qui traverse les arcs et rejoint une petite route (balisage blanc et rouge). La traverser et rejoindre le hameau de la Viale.

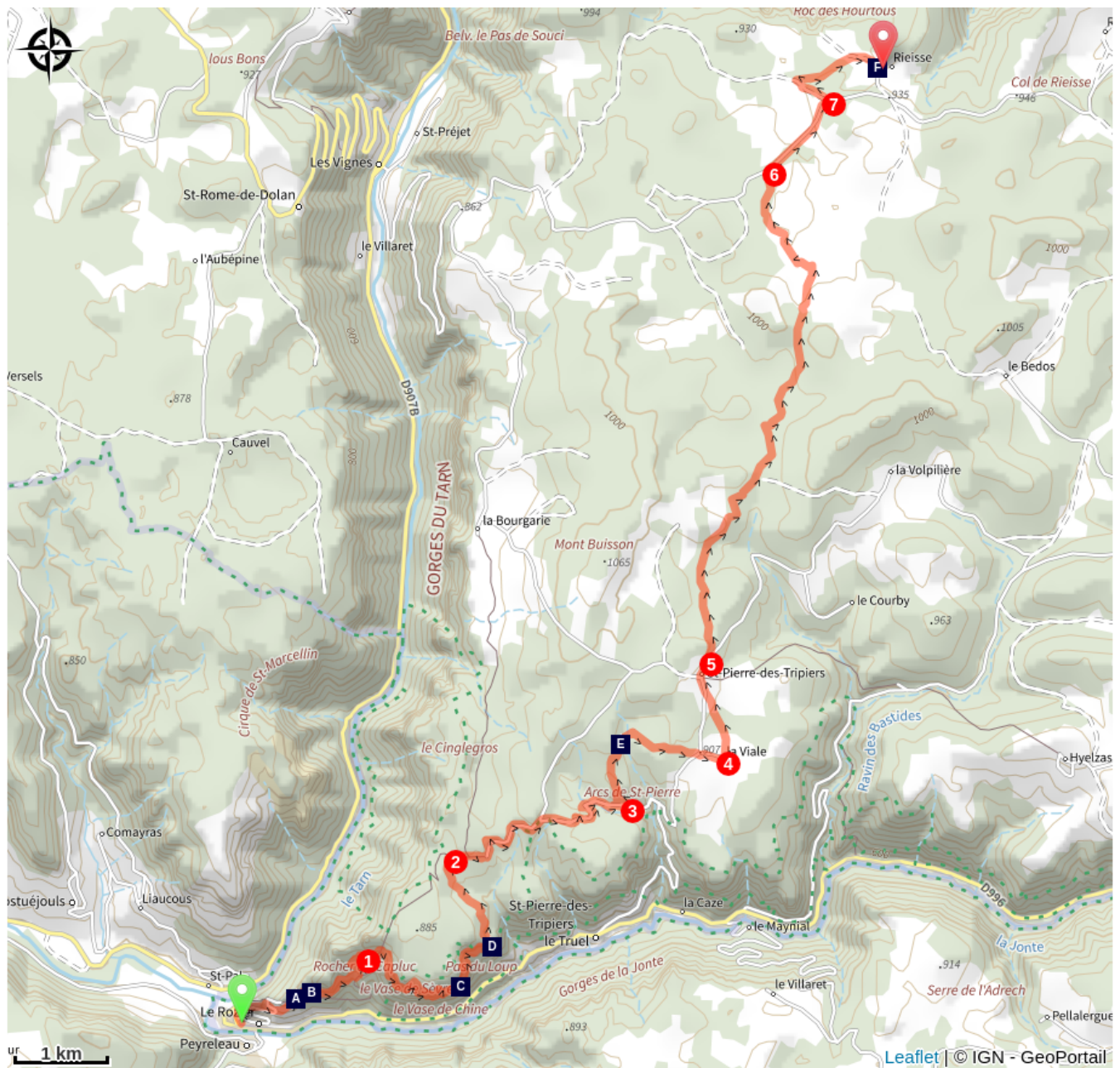
4 - Prendre à gauche et remonter vers St-Pierre des Tripiers ; traverser le village en passant devant l'église.







5 - À la sortie du village, à la croix, tourner à gauche et suivre la variante n°1 du GRP® Tour du causse Méjean (balisage jaune et rouge).

6 - À la D16, prendre à droite sur 1 km.

7 - Prendre à gauche puis tout de suite après à droite pour rejoindre le hameau de Rieisse.

Sur votre chemin...



-  Capluc (A)
-  Balcon du vertige (C)
-  La grotte de l'Homme-Mort (E)
-  Capluc et ses terrasses (B)
-  Les vautours (D)
-  Rougequeue noir (F)

Toutes les infos pratiques



En coeur de parc

Le Parc national est un territoire naturel, ouvert à tous, mais soumis à une réglementation qu'il est utile de connaître pour préparer son séjour



Recommandations

Adaptez votre équipement aux conditions météo du jour. N'oubliez pas que le temps change vite en montagne. Pensez à emporter de l'eau en quantité suffisante, de bonnes chaussures et un chapeau. Refermez les clôtures et les portillons.

Sur le plateau, entre La Volpilière et Rieisse, présence de chiens de protection : adoptez les comportements recommandés.

Comment venir ?

Transports

Arrêt bus : Parking route de Capluc

Ligne de Bus "Florac Ste-Enimie Le Rozier", juillet et août tous les jours

https://lio.laregion.fr/IMG/pdf/oc-1903-fhbus-48-258-3v_bd_04_.pdf

Ligne de bus Millau Peyreleau le Rozier Meyrueis à l'année

https://lio.laregion.fr/IMG/pdf/oc-1907-fhbus_12-215_4v_bd_04_.pdf

Accès routier

Le Rozier, par la D 996

Parking conseillé

Parking de l'église au Rozier Parking distributeur du crédit agricole

Lieux de renseignement

Maison du tourisme et du Parc national, Florac

Place de l'ancienne gare, N106, 48400
Florac-trois-rivières

info@cevennes-parcnational.fr

Tel : 04 66 45 01 14

<https://www.cevennes-gorges-du-tarn.com>



Source

Maison du tourisme et du Parc national, Florac

<http://www.cevennes-parcnational.fr/>



Parc national
des Cévennes

Parc national des Cévennes

<http://www.cevennes-parcnational.fr/>

Sur votre chemin...



▲ Capluc (A)

Capluc fut jadis un point de défense et d'observation avec un château aujourd'hui disparu, comme d'ailleurs de nombreuses maisons du village. Quelques-unes ont été rénovées depuis l'ouverture d'une piste carrossable montant jusqu'au hameau. Le nom de Capluc dériverait de l'association de deux mots cap et luz qui signifieraient tête et lumière, symbolisant l'endroit où brillent les premiers rayons du soleil levant.

Crédit photo : nathalie.thomas

Capluc et ses terrasses (B)


À la sortie de Capluc, on se rend compte de l'activité humaine dans ce site qui semble à première vue totalement stérile. Ce versant exposé au sud, protégé par les hautes falaises de dolomie était entièrement cultivé grâce à des terrasses (céréales, fruitiers, vigne). Les conditions thermiques sont ici tellement favorables qu'on y trouve la végétation méditerranéenne la plus septentrionale de la région (frêne méditerranéen, jasmin, érable de Montpellier, chêne vert...).



▲ Balcon du vertige (C)

Il mérite bien son nom puisqu'il surplombe de près de 400 m le lit de la Jonte. C'est le seul lieu de la promenade d'où l'on a une vue aussi époustouflante sur les gorges. En face le causse Noir avec au premier plan un ensemble rocheux tout fissuré, le ranc del Pater, sur lequel persiste quelques pans de murs de l'ermitage Saint-Michel (ancien château de Montorsier). Sur sa droite, une haute falaise rectangulaire, le roc Fabié. En se penchant, on voit de l'amont vers l'aval les villages de La Caze et du Truel et sous nos pieds le Belvédère des vautours, site ouvert depuis 1998, lieu retraçant l'histoire des vautours.

Crédit photo : nathalie.thomas



🦅 Les vautours (D)

Vous vous trouvez à proximité du site historique de la réintroduction du vautour fauve qui démarra en 1982. Depuis, ont été réintroduits le vautour moine (1992) et le gypaète barbu (2012). Seul le percnoptère est revenu spontanément en 1986. Nicheur en 1997, cette espèce reste rare et très localisé dans notre région. Sur le pourtour du bassin méditerranéen la présence des vautour est liée à l'élevage ovin et à la mortalité disponible dans les troupeaux.

Crédit photo : nathalie.thomas



🏠 La grotte de l'Homme-Mort (E)

Dans cette cavité avec une entrée presque ronde, fut découvert en 1867 par le Docteur Barthélémy Prunières et le Professeur Paul Broca une cinquantaine de squelettes humains datant de l'âge du Cuivre (-2 200 à -1 800 ans avant Jésus-Christ). C'est la première fois en France qu'il fut trouvé des crânes portant des lésions du type trépanation, en voie de cicatrisation. La trépanation était réalisée à l'aide d'un burin de silex. Le chirurgien opérait de manière assez brutale au départ puis, passé l'os spongieux, il attaquait la table interne de l'os crânien avec, semble-t-il, davantage de précautions. Les individus traités sont généralement des adultes.

Dans un certain nombre de cas, où les crânes avaient été précédemment enfoncés, il s'agissait probablement de soulager des traumatismes.

Crédit photo : Nathalie Thomas



🦅 Rougequeue noir (F)

L'hyperactif perché. Avec ses longues ailes pointues, il voltige très rapidement, gobant au passage quelques insectes. Depuis des perchoirs bien exposés, il cache mal son excitation, qui se traduit par un fléchissement rapide des pattes et des mouvements de la queue. On dirait qu'il a le hoquet !

Crédit photo : © Chantal Daquo