

Le renard

Aigoual - Lanuéjols



Petite anémone bleue (Béatrice Galzin)



Le col de Montjardin relie le causse Noir au mont Aigoual. Ce sentier chemine à travers des paysages très contrastés : steppes des causses et petits bataillons de buis épars, forêts profondes des versants de l'Aigoual, gorges abruptes et vertes occupées par des pins sylvestres, corniches fendues, sculptées par les éléments, ravins pleins de recoins où quelques arbres, comme par miracle, ont trouvé une poche de terre.

Infos pratiques

Pratique : Rando à pied

Durée : 2 h

Longueur : 6.5 km

Dénivelé positif : 266 m

Difficulté : Très facile


Type : Boucle

Thèmes : Architecture et village, Eau et géologie

Itinéraire

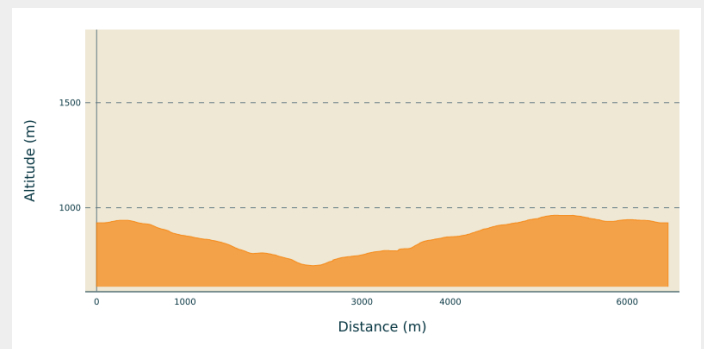
Départ : Montjardin - Lanuéjols

Arrivée : Montjardin - Lanuéjols

Balisage :  Balisage peinture jaune

Communes : 1. Lanuéjols

Profil altimétrique



Altitude min 724 m Altitude max 964 m

Le long de l'itinéraire, des poteaux directionnels vous guident ainsi qu'un balisage peinture jaune. Les lieux-dits et/ou les directions à suivre sont indiqués en ***italique gras*** et ***entre guillemets*** dans le descriptif ci-dessous :

Au départ, au hameau de ***Montjardin***, prendre la route de la ***Queue du Rat***.

1) Longer la ferme.

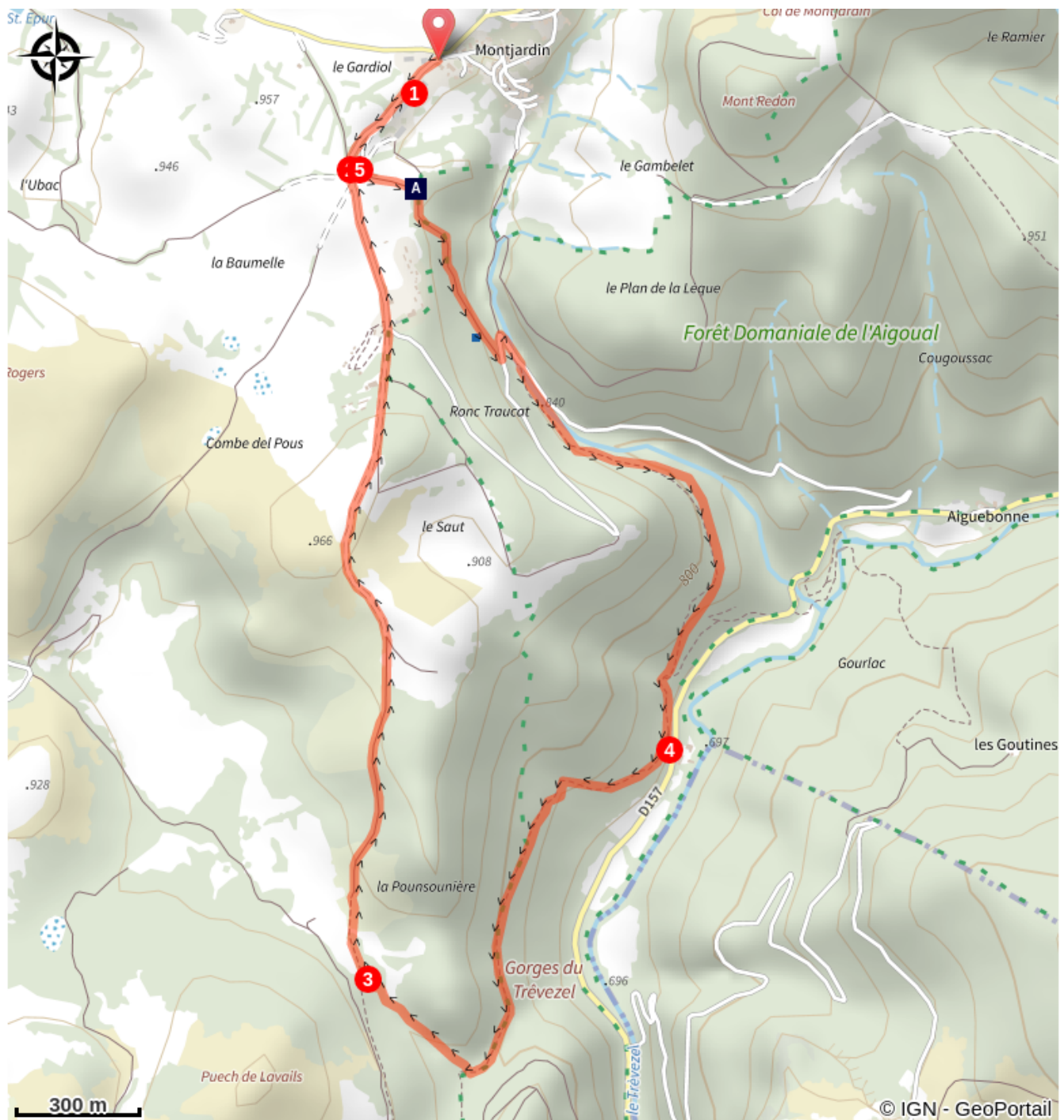
2) À « ***Le Roube*** » suivre la direction de "***Randavel*** » par « ***La Pousounyère*** », longer le parc de caravanes et monter dans la forêt de conifères.

3) À « ***La Pousounyère*** » prendre le chemin sur la gauche. Descente douce jusqu'à « ***Randavel*** ».

4) À « ***Randavel*** » rester au-dessus des maisons et monter à « ***Le Roube*** ».

5) Puis retour sur "***Montjardin***".

Sur votre chemin...



▲ Le hameau de Montjardin (A)

Toutes les infos pratiques



En coeur de parc

Le Parc national est un territoire naturel, ouvert à tous, mais soumis à une réglementation qu'il est utile de connaître pour préparer son séjour



Recommandations

Avant de vous engager sur un circuit, vérifiez qu'il est adapté à votre activité et à votre niveau. N'oubliez pas que le temps change vite en montagne. Pensez à emporter de l'eau en quantité suffisante. Refermez bien les clôtures et les portillons.

Comment venir ?

Accès routier

Depuis Meyrueis, direction Lanuéjols par la D986; Montjardin est à 1km avant le village de Lanuéjols. Arrêt derrière la station d'essence.

Parking conseillé

Carrefour de Montjardin



Lieux de renseignement

Maison du tourisme et du Parc national des Cévennes, La Serreyrède

Col de la Serreyrède, 30570 Val d'Aigoual

office-du-tourisme-cause@wanadoo.fr

Tel : 04 67 82 64 67

<https://www.sudcevennes.com>

Accessibilité : Accessible aux personnes à mobilité réduite sur les trois niveaux du bâtiment (ascenseur)



Source



CC Causse Aigoual Cévennes Terres Solidaires

<http://www.causseaignoualcevennes.fr/>



Parc national des Cévennes

<http://www.cevennes-parcnational.fr/>

Sur votre chemin...



Le hameau de Montjardin (A)

Le sous-sol est ici plein de minerais de toutes sortes qui furent exploités à diverses époques mais jamais les filons n'ont été abondants au point de pérenniser leur exploitation. Le village et les alentours de Montjardin ont vécu épisodiquement au rythme des mines de plomb, de zinc, de cuivre pyriteux et d'argent. En 1778, un berger découvre un filon d'argent à Montjardin. Il est exploité quelques temps puis abandonné. En 1908, la société minière et métallurgique de Villemagne rouvre l'exploitation, en même temps que d'autres, dans tout secteur. La galerie de Montjardin est longue de 450 m. C'est une période active et plus de 400 mineurs sont alors employés sur l'ensemble de la concession. Elle ferme définitivement en 1932 et le village des mineurs, près de Montjardin, est aujourd'hui un centre de vacances.

Crédit photo : Béatrice Galzin