Le renard

Aigoual



Petite anémone bleue (Béatrice Galzin)

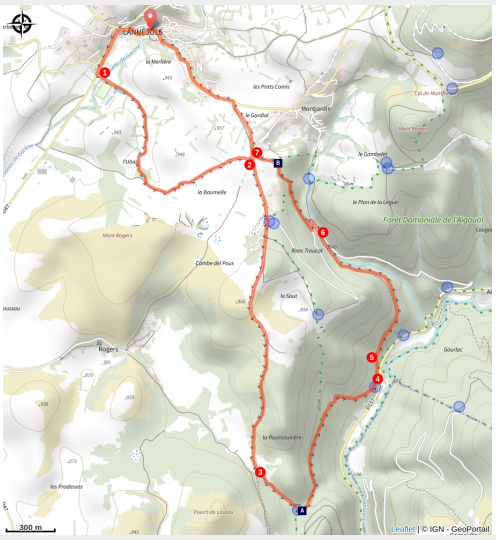

Ce sentier chemine à travers des paysages très contrastés : steppes des causses et petits bataillons de buis épars, forêts profondes des versants de l'Aigoual, gorges abruptes et vertes occupées par des pins sylvestres, corniches fendues, sculptées par les éléments, ravins pleins de recoins où quelques arbres, comme par miracle, ont trouvé une poche de terre.

Infos pratiques

Pratique : Rando à pied

Durée : 2 h 30

Longueur : 9.1 km

Dénivelé positif : 319 m

Difficulté : Très facile

Type : Boucle

Thèmes : Architecture et village, Eau et géologie

Itinéraire

Départ : Lanuéjols
Arrivée : Lanuéjols
Balisage : Balisage peinture jaune
Communes : 1. Lanuéjols

Profil altimétrique

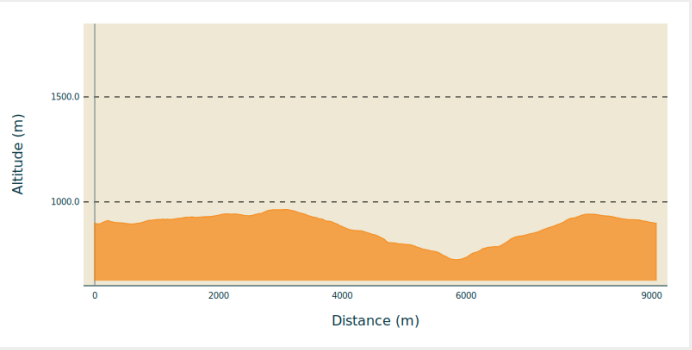

Altitude min 725 m Altitude max 964 m

Le long de l'itinéraire, des poteaux directionnels vous guident ainsi qu'un balisage peinture jaune. Les lieux-dits et/ou les directions à suivre sont indiqués en **italique gras** et **entre guillemets** dans le descriptif ci-dessous :

Au départ de "**Lanuéjol**s", prendre la direction La Foulquarié par le GR®62.

1. Au carrefour "**La Cambieyre**" direction "L**e Roube**".
2. À **« Le Roube »** suivre la direction de **"Randavel »** par **« La Pousounyère »**, longer le parc de caravanes et monter dans la forêt de conifères.
3. À **« La Pousounyère »** prendre le chemin sur la gauche. Descente douce jusqu'à **« Randavel »**.
4. À **«Moulin de Randavel »** rester au-dessus des maisons et continuer sur
5. "**Randavel**", puis monter à
6. "**Aven de Montjardin**", puis
7. **« Le Roube »**. Retour sur **"Lanuéjols"**.

Balade extraite du cartoguide Massif de l'Aigoual, mis en œuvre par la Communauté de communes Causses Aigoual Cévennes dans le cadre de la Collection Espaces Naturels Gardois et du label Gard Pleine Nature.

Sur votre route...

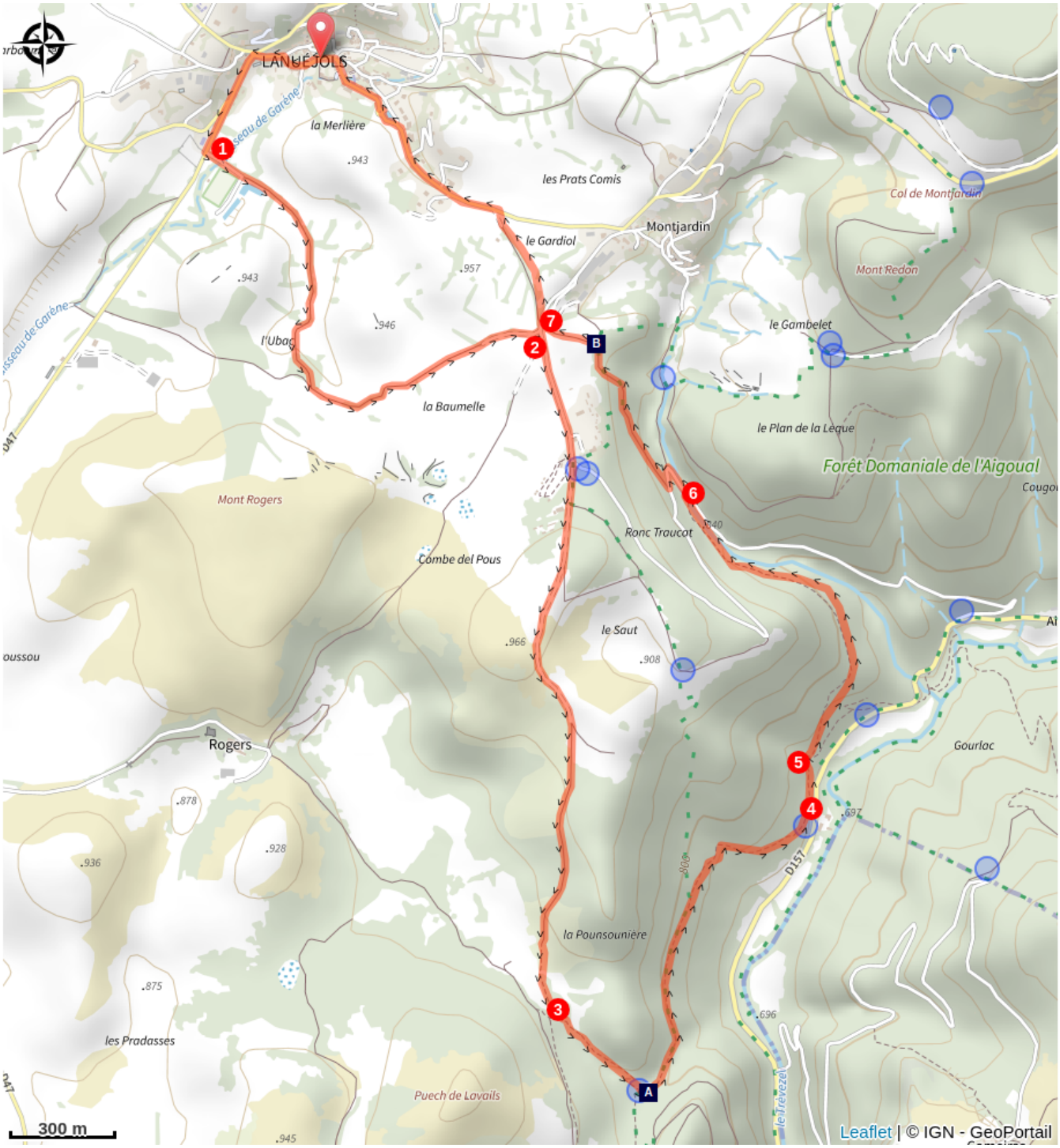

Le Trévezel (A)

Le hameau de Montjardin (B)

Toutes les informations pratiques

En coeur de parc

Le Parc national est un territoire naturel, ouvert à tous, mais soumis à une réglementation qu’il est utile de connaître pour préparer son séjour

Recommandations

Avant de vous engager sur un circuit, vérifiez qu'il est adapté à votre activité et à votre niveau. N'oubliez pas que le temps change vite en montagne. Pensez à emporter de l'eau en quantité suffisante. Refermez bien les clôtures et les portillons.

Comment venir ?

Accès routier

Depuis Meyrueis, direction Lanuéjols par la D986;

Parking conseillé

Carrefour de Montjardin

Lieux de renseignement

Maison du tourisme et du Parc national des Cévennes, La Serreyrède
Col de la Serreyrède, 30570 Val d'Aigoual

maisondelaigoual@sudcevennes.com
Tel : 04 67 82 64 67
https://www.sudcevennes.com

Accessibilité : Accessible aux personnes à mobilité réduite sur les trois niveaux du bâtiment (ascenseur)



Source

CC Causses Aigoual Cévennes Terres Solidaires

http://www.caussesaigoualcevennes.fr/

Parc national des Cévennes

http://www.cevennes-parcnational.fr/

Sur votre route...



Le Trévezel (A)

Vous êtes sur la bordure ouest du massif de l'Aigoual dont on aperçoit les vastes pentes boisées. En regardant vers le sud-ouest, vous vous trouvez face à une zone de contact géologique entre le plateau calcaire du causse Noir et le massif granitique du Suquet. Entre les deux on peut voir la profonde rainure formée par les eaux vives du Trévezel. Un petit causse, installé au pied du Suquet, loge le hameau de Comeiras dont parle le roman "La caverne des pestiférés" de Jean Carrière.

Attribution : Michel Monnot



Le hameau de Montjardin (B)

Le sous-sol est ici plein de minerais de toutes sortes qui furent exploités à diverses époques mais jamais les filons n’ont été abondants au point de pérenniser leur exploitation.
Le village et les alentours de Montjardin ont vécu épisodiquement au rythme des mines de plomb, de zinc, de cuivre pyriteux et d'argent. En 1778, un berger découvre un filon d'argent à Montjardin. Il est exploité quelques temps puis abandonné. En 1908, la société minière et métallurgique de Villemagne rouvre l'exploitation, en même temps que d'autres, dans tout secteur. La galerie de Montjardin est longue de 450 m. C'est une période active et plus de 400 mineurs sont alors employés sur l'ensemble de la concession. Elle ferme définitivement en 1932 et le village des mineurs, près de Montjardin, est aujourd'hui un centre de vacances.

Attribution : Béatrice Galzin