Pont Moutonnier

Aigoual



La draille au col de l'Homme Mort (Nathalie Thomas)

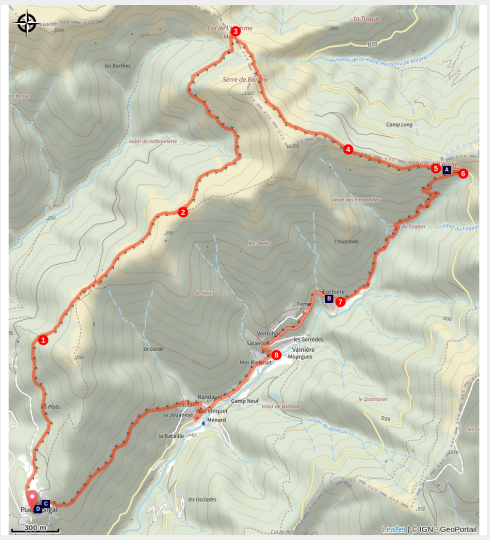

Après une belle montée dans les châtaigniers, une vue extraordinaire s’offre à vous.

Le chemin de crête que vous empruntez est une ancienne voie de circulation des troupeaux transhumants. Vous découvrez le pont moutonnier et descendez le long d’une ancienne forêt plantée de chênes pubescents.

Infos pratiques

Pratique : Rando à pied

Durée : 3 h 30

Longueur : 11.3 km

Dénivelé positif : 669 m

Difficulté : Difficile

Type : Boucle

Thèmes : Architecture et village, Forêt

Itinéraire

Départ : Puech Sigal
Arrivée : Puech Sigal
Balisage : Balisage peinture jaune
Communes : 1. Val-d'Aigoual
2. Les Plantiers

Profil altimétrique

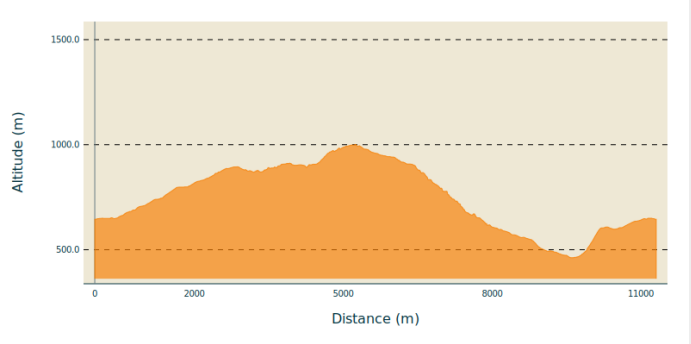

Altitude min 462 m Altitude max 1001 m

Le long de l'itinéraire, des poteaux directionnels vous guident ainsi qu'un balisage peinture jaune. Les lieux-dits et/ou les directions à suivre sont indiqué(e)s en **italique gras** et entre guillemets dans le descriptif ci-dessous :

Au départ, à **"Puech Sigal"**, prendre la piste à gauche. Suivre la direction **« Col de l'Homme Mort »** par

1. " **Favières**",
2. "**Jasse de Rieusset**".
3. Au **« Col de l'Homme Mort »** prendre à droite direction de
4. "**Le Clos**",
5. "**Col de l'Asclier**". Descendre la route sur 100m.
6. Au **"Source de l'Asclier"**, prendre le chemin sur la droite et descendre au **« Mas Corbières ».**
7. Au **"Mas Corbières"**, prendre la direction **"Puech Sigal"** par
8. **"Valnières"**.

Balade extraite du cartoguide **Les Vallées Cévenoles en Terre d'Aigoual**, réalisé par la Communauté de communes Causses Aigoual Cévennes dans le cadre de la Collection Espaces Naturels Gardois et du label Gard Pleine Nature.

Sur votre route...

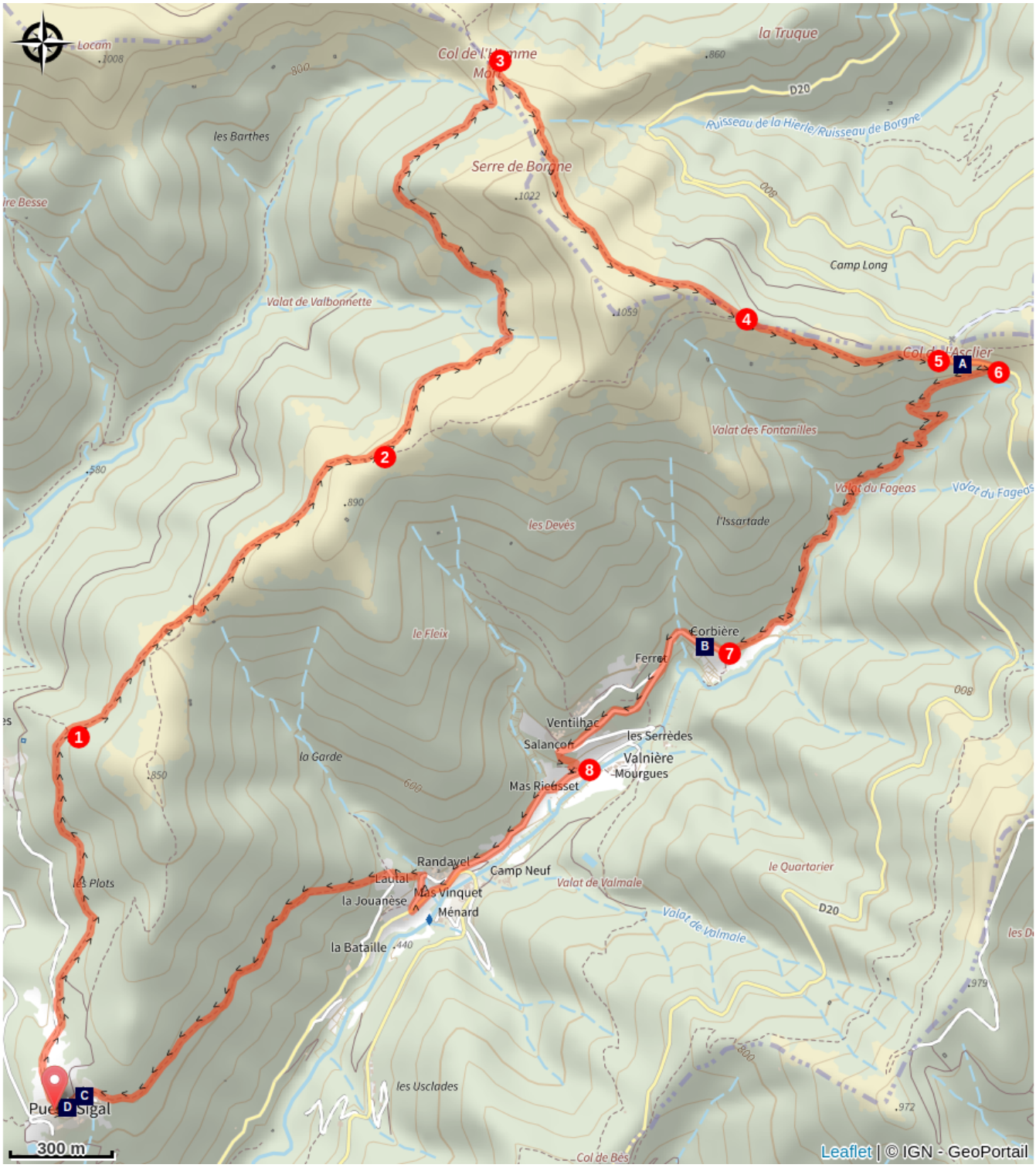

La draille et le Pont Moutonnier (A)
Belvédère du Puech Sigal (C)

Le chêne blanc ou pubescent (B)
Puech Sigal (D)

Toutes les informations pratiques

⚠ Recommandations

Avant de vous engager sur un circuit, vérifiez qu'il est adapté à votre activité et à votre niveau. N'oubliez pas que le temps change vite en montagne. Pensez à emporter de l'eau en quantité suffisante. Refermez bien les clôtures et les portillons.
Attention, la descente sur le mas Corbières est difficile.

Comment venir ?

Transports

liO est le Service Public Occitanie Transports de la Région Occitanie/ Pyrénées-Méditerranée. Il permet à chacun de se déplacer facilement en privilégiant les transports en commun. lio.laregion.fr

Accès routier

Depuis la D 986, monter à Notre-Dame de la Rouvière. À l’entrée du village, prendre à gauche la D 152A jusqu’à Puech Sigal.

Parking conseillé

Puech Sigal

Lieux de renseignement

Maison du tourisme et du Parc national des Cévennes, La Serreyrède
Col de la Serreyrède, 30570 Val d'Aigoual

maisondelaigoual@sudcevennes.com
Tel : 04 67 82 64 67
https://www.sudcevennes.com

Accessibilité : Accessible aux personnes à mobilité réduite sur les trois niveaux du bâtiment (ascenseur)

Office de tourisme Mont Aigoual Causses Cévennes, Valleraugue
7 quartier des Horts, 30570 Valleraugue

valleraugue@sudcevennes.com
Tel : 04 67 64 82 15
https://www.sudcevennes.com

Source

CC Causses Aigoual Cévennes Terres Solidaires

http://www.caussesaigoualcevennes.fr/

Parc national des Cévennes

http://www.cevennes-parcnational.fr/

Sur votre route...



La draille et le Pont Moutonnier (A)

Le pont moutonnier du col de l’Asclier est situé sur une grande draille, chemin traditionnel de transhumance vers les hauts pâturages de l’Aigoual et du Mont Lozère, route royale pendant la révolte des Camisards au XVIIIe siècle, chemin des colporteurs et de grande randonnée… Le col de l’Asclier (de l’occitan asclar, fendre) où la route semble passer au travers d’une brèche, est bien nommé : il se trouve sur une faille rocheuse. Mais le plus étonnant c’est le pont, un pont sans route. Il a été construit juste pour que les troupeaux passent ce passage difficile !

Attribution : Nathalie Thomas



Le chêne blanc ou pubescent (B)

Avant le col, nous pouvons voir sous le chemin un bois de chênes blancs, avec des spécimens de bonne taille. Arbre indigène aux basses et moyennes altitudes, c'est à son détriment que fut planté le châtaignier depuis le IXe siècle. C'est pourtant un arbre au bois de qualité, résistant au feu et à la sécheresse de par son enracinement profond, abritant un grand nombre d'espèces d'insectes mais aussi de plantes herbacées. (700 espèces différentes de plantes et d'animaux, dont 490 espèces de coléoptères lignicoles, vivant dans le bois).

Attribution : Yves Maccagno



Belvédère du Puech Sigal (C)

On découvre du belvédère de Puech Sigal une vue saisissante sur la haute vallée de l’Hérault. Sigal étant proche de « séguéla », seigle en occitan, cela pousse à croire que cette céréale était cultivée ici. Des moines bénédictins y auraient séjourné. Le chemin pavé, « calade », menant par la grande draille au col de l’homme Mort, rend cette supposition plausible...

Attribution : Nathalie Thomas



Puech Sigal (D)

À Puech Sigal (de seigle, en occitan), on cultive la terre depuis le Moyen-Age. Certains parlent de la présence, alors, de moines bénédictins. De nombreux lieux furent en effet défrichés et mis en valeur par les moines à cette époque. Ce belvédère ensoleillé offre une vue superbe sur le massif de l'Aigoual et la haute vallée de l'Hérault. Autour de ce hameau aux maisons de granite, des jardins potagers, des prairies et des vergers donnent au lieu un caractère insulaire au milieu d'une mer de chênes verts et de châtaigniers.

Attribution : Nathalie Thomas