L'Escale

Aigoual



le Village (Nathalie Thomas)

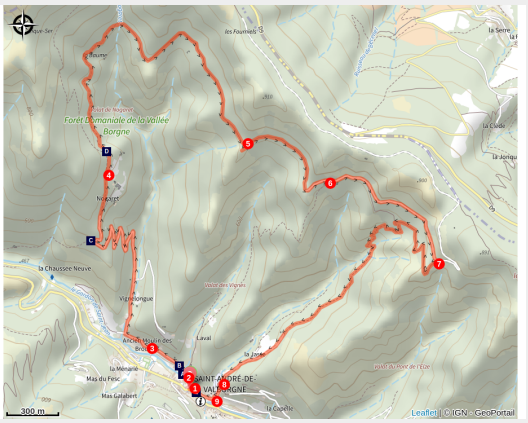

Balade à faire en famille pour découvrir le patrimoine cévenol, avec de beaux points de vue sur la Vallée Borgne.

Découvrez le village de St-André de Valborgne avec ses 5 grosses filatures de soie, le château de Nogaret (XIIe) dominant la vallée, majestueux et sobre et les ruines de Rougeiresque, une ancienne maison forestière. La descente se fait par l'ancien accès qui reliait autrefois le village et la route royale (aujourd'hui route de la corniche).

Infos pratiques

Pratique : Rando à pied

Durée : 3 h 30

Longueur : 9.6 km

Dénivelé positif : 504 m

Difficulté : Moyen

Type : Boucle

Thèmes : Agriculture et élevage, Architecture et village, Histoire et culture

Itinéraire

Départ : Saint-André-de-Valborgne
Arrivée : Saint-André-de-Valborgne
Balisage : Balisage peinture jaune
Communes : 1. Saint-André-de-Valborgne

Profil altimétrique

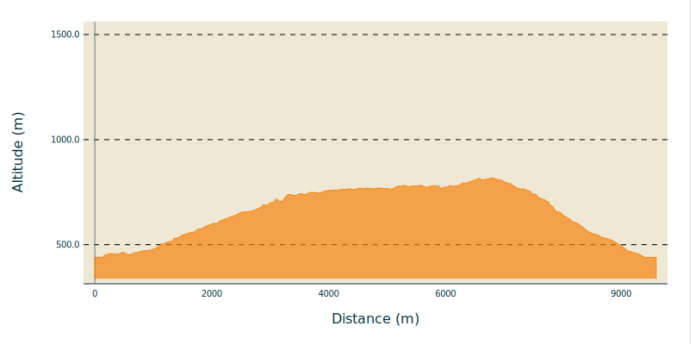

Altitude min 438 m Altitude max 818 m

Le long de l'itinéraire, des poteaux directionnels vous guident ainsi qu'un balisage de peinture jaune. Les lieux-dits et/ou les directions à suivre sont indiqués en **italique gras** et entre guillemets dans le descriptif ci-dessous :

Départ "**Saint André de Valborgne**" prendre la direction

1. « **Le vieux pont** », puis tourner à gauche en direction
2. « **Les vignes** »**,**
3. « **Vignelongue** », continuer sur
4. « **Réservoir du Serre** », prendre à droite pour longer le bassin, suivre le chemin dans la châtaigneraie jusqu'à la passerelle sur le ruisseau et remonter sur la piste au-dessus. Suivre la piste jusqu'à
5. « **Les Cougnasses** », puis
6. « **Rougeiresque** ». Continuer jusqu'au
7. « **Chemin de Castanet** » prendre la direction de « **Saint-André-de-Valborgne** » par
8. « **Le valat de la Jasse** ». Puis descendre jusqu'au village en passant par
9. « **Le Temple** », puis retour sur **"Le Vieux Pont"** et **"St-André-de-Valborgne".**

Balade extraite du cartoguide **Les Vallées Cévenoles en Terre d'Aigoual**, réalisé par la Communauté de communes Causses Aigoual Cévennes dans le cadre de la Collection Espaces Naturels Gardois et du label Gard Pleine Nature.

Sur votre route...

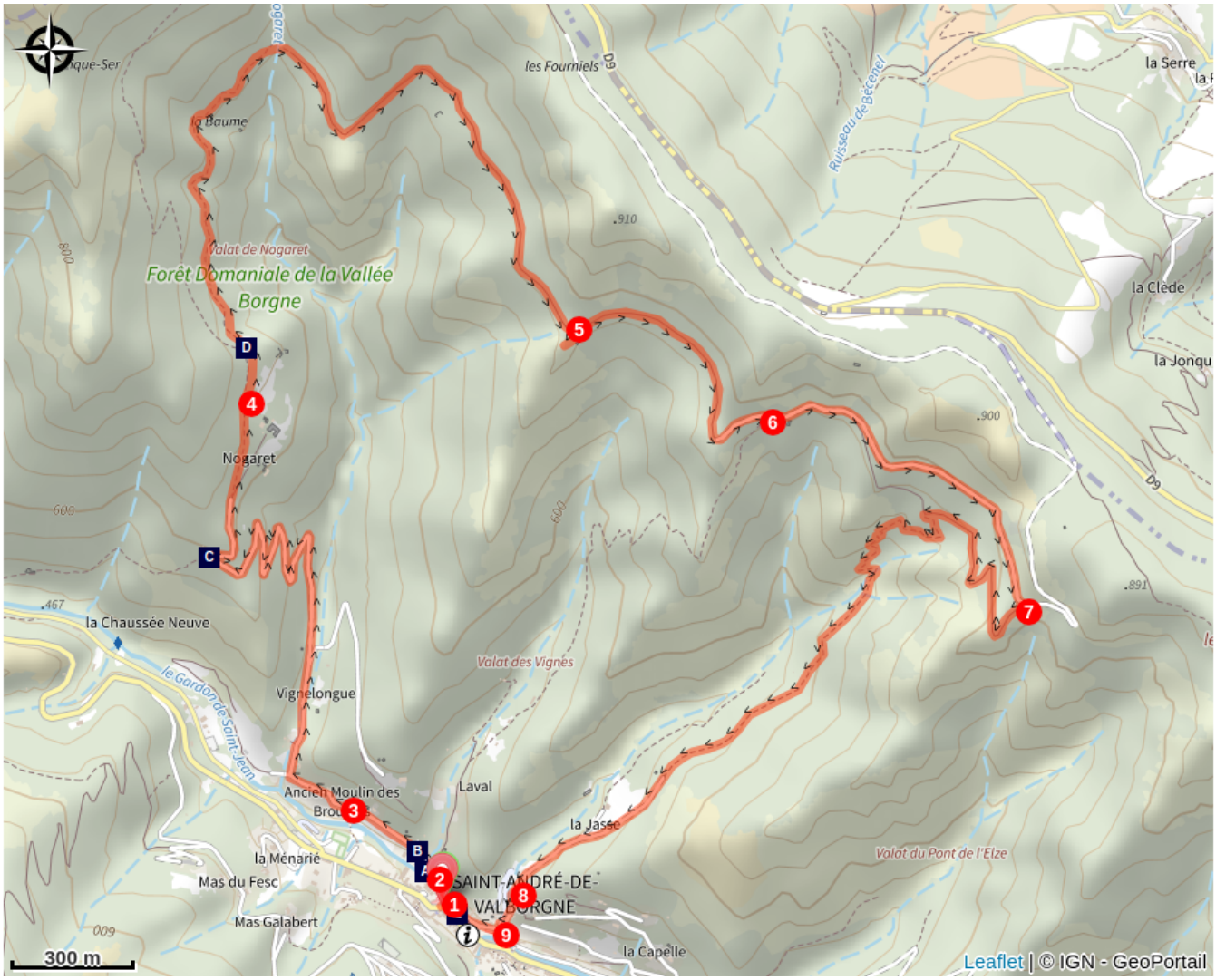

L'âge de la soie (A)
Château de Nogaret (C)
Les gardonnades (E)

Quartier des tanneurs (B)
Le châtaignier, arbre à pain (D)

Toutes les informations pratiques

⚠ Recommandations

Avant de vous engager sur un circuit, vérifiez qu'il est adapté à votre activité et à votre niveau. N'oubliez pas que le temps change vite en montagne. Pensez à emporter de l'eau en quantité suffisante. Refermez bien les clôtures et les portillons.

Comment venir ?

Transports

liO est le Service Public Occitanie Transports de la Région Occitanie/Pyrénées-Méditerranée. Il permet à chacun de se déplacer facilement en privilégiant les transports en commun. lio.laregion.fr
(pendant la période scolaire)

Accès routier

Depuis St-Jean-du-Gard, direction St-André de Valborgne par la D 907 en traversant l’Estréchure et Saumane.

Parking conseillé

Le village de St-Andre de Valborgne

Lieux de renseignement

Maison du tourisme et du Parc national des Cévennes, La Serreyrède
Col de la Serreyrède, 30570 Val d'Aigoual

maisondelaigoual@sudcevennes.com
Tel : 04 67 82 64 67
https://www.sudcevennes.com

Accessibilité : Accessible aux personnes à mobilité réduite sur les trois niveaux du bâtiment (ascenseur)

Office de tourisme Mont Aigoual Causses Cévennes, Saint-André-de-Valborgne
les quais, 30940 Saint-André-de-Valborgne

standredevalborgne@sudcevennes.com
Tel : 04 66 60 32 11
https://www.sudcevennes.com



Source

CC Causses Aigoual Cévennes Terres Solidaires

http://www.caussesaigoualcevennes.fr/

Parc national des Cévennes

http://www.cevennes-parcnational.fr/

Sur votre route...



L'âge de la soie (A)

À partir du XIXe siècle, l’industrie de la soie se développe dans les Cévennes : les tanneries cèdent alors la place à des filatures. L’eau y servait non seulement à traiter les cocons de vers à soie (ébouillantés pour préparer la soie) mais aussi à entraîner les machines à filer (système à vapeur). Dans la seconde moitié du XIXe siècle des maladies ont largement fait chuter la production de soie, qui fut soumise à la concurrence des soies étrangères puis à celle des soies artificielles. L’activité s’éteignit en 1965.

Attribution : © Béatrice Galzin



Quartier des tanneurs (B)

Le quartier de la Calquière tire son nom de celui des fosses dans lesquelles les tanneurs faisaient tremper les peaux avec de la chaux qui se dit cauç ou calç en occitan. Tout au long du Gardon on trouvait des tanneries car son eau acide favorisait un bon rinçage des peaux, indispensable pour des produits de qualité.

Attribution : © Béatrice Galzin



Château de Nogaret (C)

Construit au XIIe siècle, le château de Nogaret était situé sur la seule route qui reliait Saint-André-de-Valborgne au Pompidou. Il aurait été édifié pour servir de place forte et défendre la vallée Borgne. Incendié en 1628 lors de la guerre entre le duc de Rohan et Louis XIII, puis en 1704 par les Camisards, il fut reconstruit dans le courant du 17e siècle. Cette propriété privée appartient toujours à la famille de Manoel de Nogaret.
« Ce petit château est l'un des plus beaux exemples de ces maisons fortes édifiées à la fin du Moyen-Âge par des petits seigneurs locaux, désirant s'affranchir, symboliquement au moins, de la tutelle des grands féodaux. » (Isabelle Darnas - Les châteaux médiévaux en Cévennes).

Attribution : Sabine Keller



Le châtaignier, arbre à pain (D)

Vous êtes dans une châtaigneraie greffée, c’est-à-dire que l’homme entretenait et récoltait ses fruits pour une consommation familiale. Les arbres énormes autour de vous ont environ 300 ans.
Les châtaignes étaient séchées dans une clède, petit bâtiment construit sur deux niveaux qui était soit près des habitations, soit en pleine forêt. La clède fonctionnait un mois entier en automne et permettait de conserver les châtaignes « blanchettes » toute l’année.
Le châtaignier appelé « l'arbre à pain » tant il était vital pour la subsistance des hommes, était aussi utilisé pour faire des poutres, des tonneaux, des paniers, des ruches-troncs… ; il nourrissait les animaux et leur servait de litière.

Attribution : Béatrice Galzin



Les gardonnades (E)

Si le village profite de l’eau qu’apporte le Gardon, il doit aussi supporter ses épisodiques sautes d’humeur. Des précipitations abondantes peuvent rapidement enfler son cours. C’est souvent à l’automne que le torrent déborde de son lit. Les crues les plus importantes peuvent avoir des conséquences dramatiques, tant sur le plan matériel qu’humain. Beaucoup se souviennent encore des crues de septembre 1958 et 2002, qui causèrent de nombreux dégâts.

Attribution : © Béatrice Galzin