

Château de Roquedols

Causses Gorges



Château de Roquedols (© Dominique Meuret)



Au départ de Meyrueis, cette balade familiale vous mène jusqu'à un très beau château du XVI^e siècle. Aux abords de la bâtisse, un petit jardin à la française et l'un des nombreux arboretums qui virent le jour lors du reboisement du massif de l'Aigoual.

Infos pratiques

Pratique : Rando à pied

Durée : 1 h 30

Longueur : 5.2 km

Dénivelé positif : 144 m

Difficulté : Facile


Type : Boucle

Thèmes : Architecture et village, Histoire et culture, Transports en commun

Itinéraire

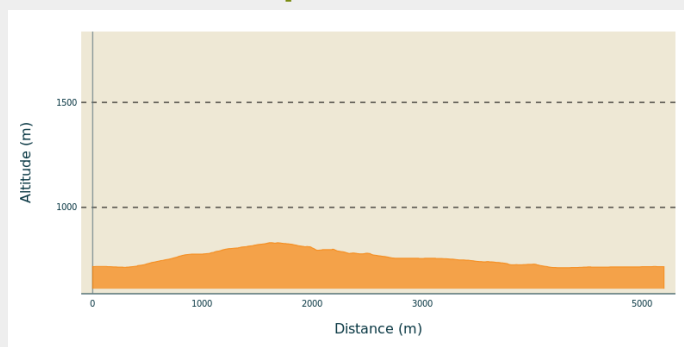
Départ : Meyrueis

Arrivée : Meyrueis

Balisage :  Balisage peinture jaune

Communes : 1. Meyrueis

Profil altimétrique

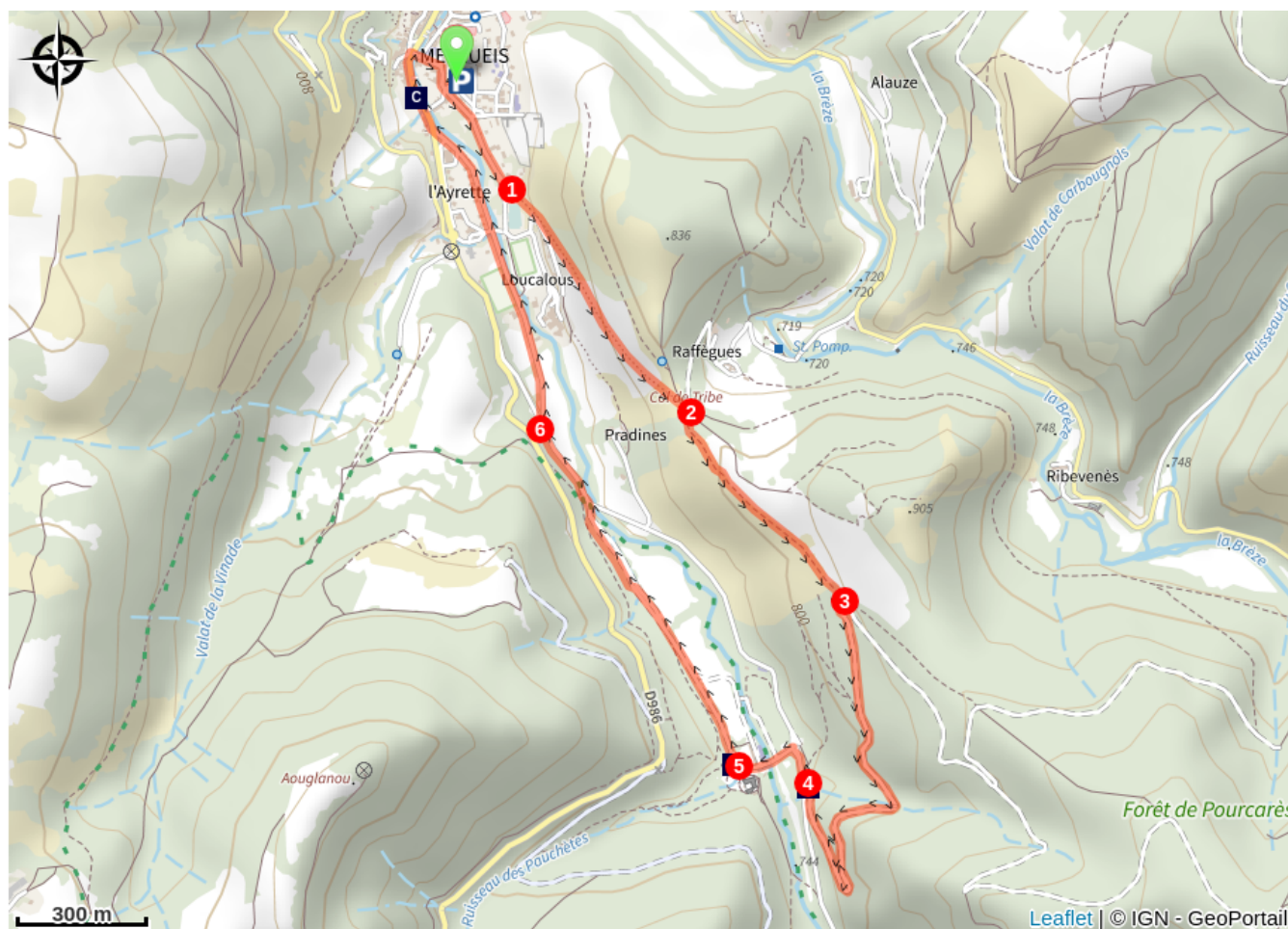


Altitude min 713 m Altitude max 832 m

Depuis la place du Champ de Mars, prendre à droite sur une route goudronnée, longer un "béal" (canal) abandonné jusqu'à hauteur du Gymnase.

1. Au gymnase, prendre à gauche le chemin GR®6A, qui monte régulièrement jusqu'au col de Tribes (altitude 783m).
2. Au col, prendre le chemin le plus à droite qui entre sous le couvert de quelques pins sylvestres, jusqu'à La Clède.
3. Au carrefour, prendre à droite un sentier de quelques dizaines de mètres débouchant sur une large piste forestière. L'emprunter à droite et rejoindre la route de Ferrusssac.
4. À la route, prendre à droite et après 50 m environ, prendre à gauche la voie carrossable qui après avoir enjambé le Béthuzon mène au pied du château de Roquedols.
5. Après avoir fait le tour du château, prendre en direction du nord entre deux haies de marronniers et franchir un portail en fer forgé symbolisant l'entrée de la propriété. Longer les champs constituant le domaine de Roquedols. Une fois sur la route goudronnée, l'emprunter à gauche, sur 230 m.
6. Puis prendre la première route à droite. Traverser les faubourgs de Meyrueis et au niveau de l'hôtel de l'Europe traverser le pont à droite pour rejoindre le parking.

Sur votre route...



La jeunesse endoctrinée (A)

Le jardin à la française et les
bâtiments (B)

Le village de Meyrueis (C)

Toutes les informations pratiques



En coeur de parc

Le Parc national est un territoire naturel, ouvert à tous, mais soumis à une réglementation qu'il est utile de connaître pour préparer son séjour



Recommandations

Adaptez votre équipement aux conditions météo du jour. N'oubliez pas que le temps change vite en montagne. Pensez à emporter de l'eau en quantité suffisante, de bonnes chaussures et un chapeau. Bien refermer les clôtures et les portillons.

Comment venir ?

Transports

Cette randonnée est accessible en transports en commun.

Pour consulter les horaires actualisés et planifier votre trajet, utilisez le calculateur d'itinéraires ci-dessous en renseignant l'**arrêt d'arrivée** :
MEYRUEIS - Office du Tourisme ou **MEYRUEIS - Place Sully**

Accès routier

Meyrueis, D 986.

Parking conseillé

Parking du Champ de Mars

Lieux de renseignement

Maison du tourisme et du Parc national, Florac

Place de l'ancienne gare, N106, 48400
Florac-trois-rivières

info@cevennes-parcnational.fr

Tel : 04 66 45 01 14

<https://www.cevennes-gorges-du-tarn.com>



Source



Agence d'Attractivité Touristique Gorges Causses
Cévennes

<http://www.cevennes-gorges-du-tarn.com>



Parc national des Cévennes

<http://www.cevennes-parcnational.fr/>

Sur votre route...



La jeunesse endoctrinée (A)

Sur la route de Ferrussac, une stèle fut élevée par l'association des Anciens des chantiers de jeunesse.

Ces chantiers de jeunesse avaient été instaurés par le gouvernement de Vichy en juillet 1940, afin d'assurer en zone libre et durant 8 mois, la formation physique et doctrinale des jeunes gens que les circonstances exemptaient du service militaire. Environ 6000 jeunes du chantier n° 19, « les jeunes forestiers de Roquedols », étaient disséminés aux alentours de Meyrueis. Ils y réalisaient des travaux forestiers et fabriquaient du charbon de bois. Les chantiers fonctionnèrent de 1940 à 1944.

Crédit : © Dominique Meuret



Le jardin à la française et les bâtiments (B)

Balise n° 7

Il fait bon vivre à Roquedols à la fin du XIXe siècle ! Madame Dol transforme le domaine : allée de marronniers et jardin à la française agrémentent la promenade. On en oublierait presque le passé agricole et forestier du domaine mais les bâtiments, anciennes dépendances de la ferme puis scierie, en sont les témoins encore bien visibles.

Crédit : © A. BOUISSOU / TERRA Ministère de l'Environnement



Le village de Meyrueis (C)

La situation géographique de Meyrueis, bourg lové entre le massif de l'Aigoual, le causse Noir et le causse Méjean, est remarquable. Le « Camin Ferrat » franchit ici la Jonte. Les pèlerins et les troupeaux transhumants faisaient halte au village avant de poursuivre leur chemin. De nombreux marchands fréquentaient ses importantes foires. Flânez dans les ruelles et replongez-vous dans le passé florissant de la belle époque. Des demeures bourgeoises cossues aux places de marché, tout parle encore de la vie passée ! La laine des brebis des plateaux était tissée ici, la soie y était filée. La vie économique était intense. Au XVII^e siècle, Meyrueis devint un haut lieu de la confection de chapeaux. Vers 1860, 17 chapelleries s'activaient à la fabrication de chapeaux pour alimenter le Languedoc et la Provence ! Des beaux chapeaux faits en feutre de laine et bourrette de soie d'une qualité exceptionnelle ! Éteinte vers 1920, cette activité a laissé place au tourisme qui, de nos jours, anime la cité.

Crédit : Béatrice Galzin