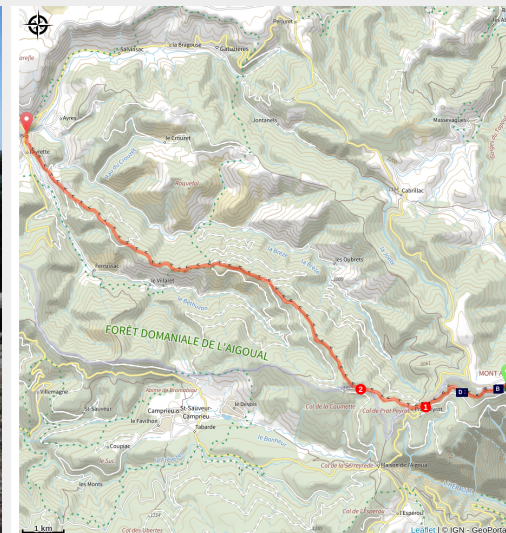


Le versant nord de l'Aigoual - Jour 2

Aigoual - Bassurels



Le sommet de l'Aigoual vue sur Valleraugue (Nathalie Thomas)



Depuis le sommet de l'Aigoual et son panorama, retour sur Meyrueis dans une ambiance forestière.

Plonger sur Prat Peyrot, petite station de ski, et continuer la descente régulière sur Meyrueis en suivant la crête entre les vallées de la Brèze et du Béthuzon.

Infos pratiques

Pratique : Rando à pied

Durée : 5 h

Longueur : 16.4 km

Dénivelé positif : 151 m

Difficulté : Moyen

Type : Itinérance

Thèmes : Agriculture et élevage, Architecture et village, Causses et Cévennes / UNESCO, Eau et géologie, Faune et flore, Forêt, Histoire et culture

Itinéraire

Départ : Sommet de l'Aigoual

Arrivée : Meyrueis

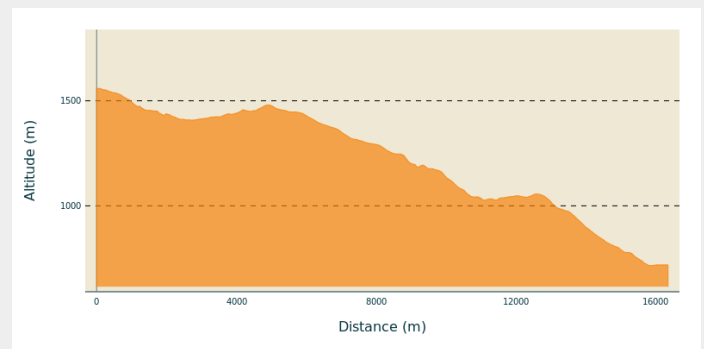
Balisage :  GR®

Communes : 1. Bassurels

2. Val-d'Aigoual

3. Meyrueis

Profil altimétrique



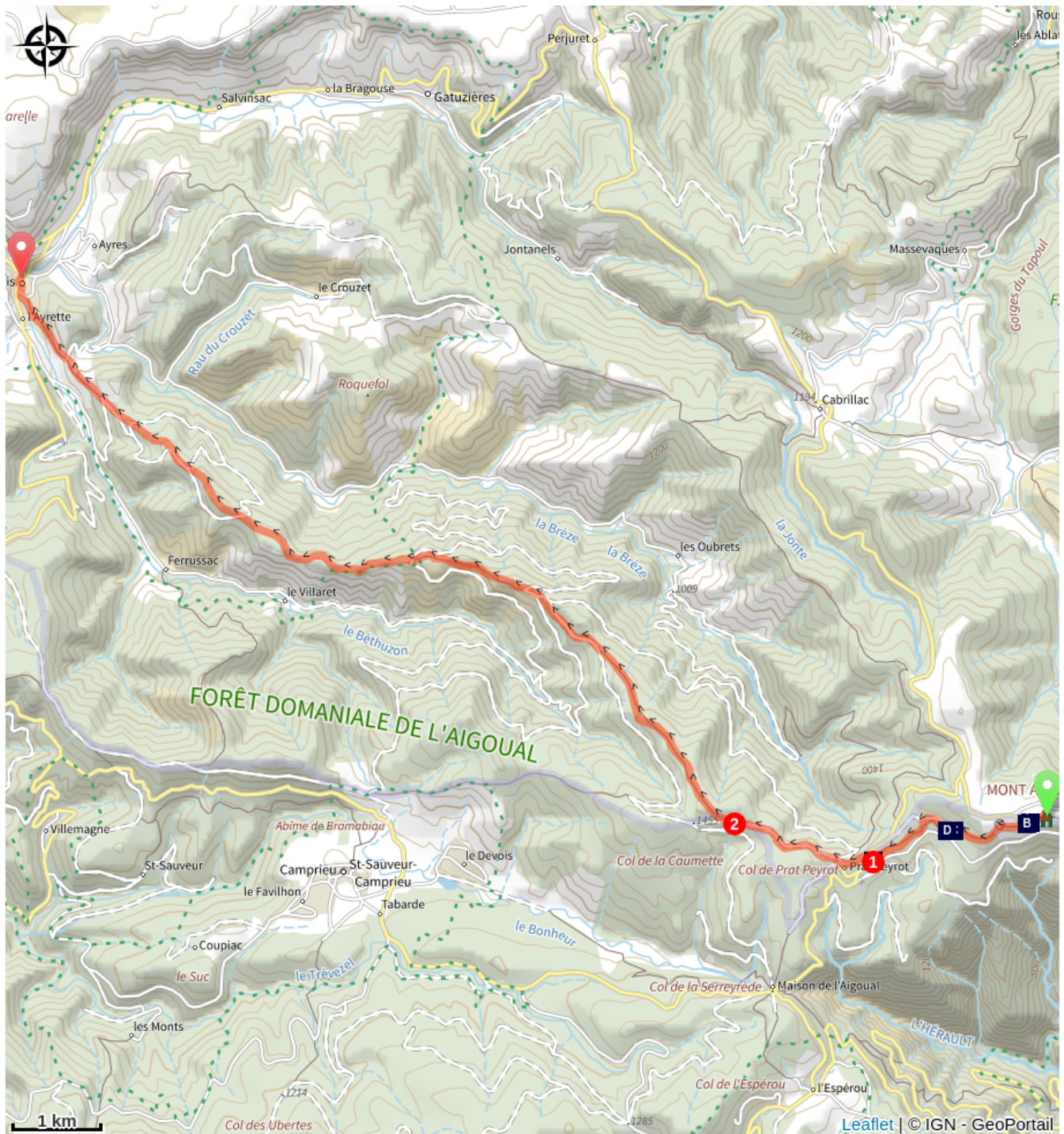
Altitude min 715 m Altitude max 1559 m




Du sommet, prendre la D 118, puis au poteau directionnel « **Sommet du Mont Aigoual** » prendre à gauche les GR®66/ 7 / 6, direction « **Station de Prat Peyrot** » par « **La Source** », « **Le Pontet** », « **La Baraquette** », « **Balcons de l'Aigoual** ».



1 - Au « **Balcons de l'Aigoual** », traverser la route et continuer tout droit en longeant la D 18 pour rejoindre « **Station de Prat Peyrot** ». À la station, prendre à droite le GR®6/6A, direction « **Les Fayards** ».

2 - Au poteau directionnel « **Les Fayards** » prendre à droite le GR®6A en direction de « **Meyrueis** » par « **Forêt de Pourcarès** », « **La Clède** », « **Col du Tribe** ».

Sur votre chemin...



-  Sommet de l'Aigoual (A)
-  Pôle nature 4 saisons (C)
-  L'Orée (Yoann Crépin) (E)

-  Archéosmart (Marc Limousin) (B)
-  Les nids (Céline Pialot) (D)

Toutes les infos pratiques



En coeur de parc

Le Parc national est un territoire naturel, ouvert à tous, mais soumis à une réglementation qu'il est utile de connaître pour préparer son séjour



Recommandations

Adaptez votre équipement aux conditions météo du jour. N'oubliez pas que le temps change vite en montagne. Pensez à emporter de l'eau en quantité suffisante, de bonnes chaussures et un chapeau. Bien refermer les clôtures et les portillons.

Comment venir ?

Accès routier

Mont Aigoual, D 118

Parking conseillé

Parking du sommet de l'Aigoual



Lieux de renseignement

Maison du tourisme et du Parc national, Florac

Place de l'ancienne gare, N106, 48400

Florac-trois-rivières

info@cevennes-parcnational.fr

Tel : 04 66 45 01 14

<https://www.cevennes-gorges-du-tarn.com>



Source



Comité départemental de la randonnée pédestre 48

<http://lozere.ffrandonnee.fr/>

Maison du tourisme et du Parc national, Florac

<http://www.cevennes-parcnational.fr/>

Sur votre chemin...



Sommet de l'Aigoual (A)

À 1 565 m d'altitude ici, le climat est rude : les conditions sont les mêmes qu'à 2 000 m ailleurs, avec seulement quatre mois « hors gel ». Le vent est supérieur à 60 km/h 265 jours par an, et la température moyenne annuelle est de 4,8°C. Les arbres n'ont pas le temps d'accomplir l'ensemble de leur cycle vital. On retrouve donc ici les formations végétales des zones de montagne : celles des pelouses à caractère subalpin.

Crédit photo : © Nathalie Thomas



Archéosmart (Marc Limousin) (B)

Des empreintes de Smartphones affleurent sur des rochers : des fossiles du temps présent qui deviendront des énigmes pour les temps futurs. Ces pierres gravées, à l'instar des cupules et autres témoignages rupestres de la région, nous dévoilent l'histoire révélée dans la matière et résonnent avec cette formule de Malraux : « L'avenir est un présent que nous fait le passé ».

Crédit photo : © Filature du Mazel



🌿 Pôle nature 4 saisons (C)

Le Pôle nature 4 saisons du massif de l'Aigoual propose un espace d'activités de pleine nature en toutes saisons, au cœur du Parc national des Cévennes, dominé par le sommet mythique du Mont Aigoual (1570m). Venez découvrir notre réseau de randonnées multi-activités (à pied, à cheval, en vélo) mais aussi en VTT ou avec un âne suivant votre envie ! En jouant, vos enfants peuvent découvrir la course d'orientation ou le géocaching. Pour les plus sportifs, des circuits de trail, à faire au pas de course, ont été aménagés ! Amateurs de vélo de route, nous avons créé pour vous des circuits pour découvrir nos villages et nos vallées, avec différents niveaux de difficulté. Chut ! Plus un bruit ! Les passionnés de faune sauvage se sont postés pour observer les mouflons et autres animaux sauvages. Et si vous voulez juste faire une balade tranquille sur le massif, la voie de découverte « les balcons de l'Aigoual » est faite pour vous ! Des haltes de détente et d'information jalonnent ce parcours de 4,5 km avec seulement 150 m de dénivelé ! Au plaisir de vous croiser sur nos chemins....

Crédit photo : Béatrice Galzin



🌿 Les nids (Céline Pialot) (D)

Petit à petit l'oiseau fait son Nid, Nid douillet, Nid d'ange ou nid de guêpe... A l'instar de l'oiseau, l'artiste a récolté les matériaux offerts par la nature et les a agencés pour construire trois nids, trois refuges, trois cercles qui renvoient à la perfection et invitent à la méditation.

Crédit photo : © E. Fréget



🌿 L'Orée (Yoann Crépin) (E)

Une porte, l'ouverture vers un parcours d'art dans la nature. Fusionner et interagir avec l'environnement pour jouer avec les saisons, le temps, la lumière et l'apesanteur. Laisser l'homme s'exprimer à travers la nature et laisser la nature s'exprimer à travers l'homme, une interaction nécessaire, une imprégnation fusionnel qui inspire la découverte d'un autre monde.

Crédit photo : © Filature du Mazel