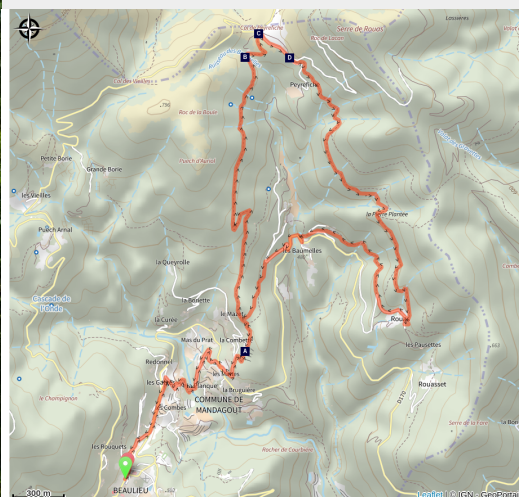


# Col de Peyrefiche

Aigoual - Mandagout



Les hameaux de Mandagout (N Thomas)



*Coup de projecteur sur les drailles, les anciennes grandes routes pastorales en Cévennes.*

Vous naviguerez entre châtaigniers et chênes vert et traverserez des hameaux entourés de jardins, avec leurs vergers et terrasses plantées d'oignons doux des Cévennes.

## Infos pratiques

Pratique : Rando à pied

Durée : 4 h 30

Longueur : 10.8 km

Dénivelé positif : 515 m

Difficulté : Moyen


Type : Boucle

Thèmes : Histoire et culture

# Itinéraire

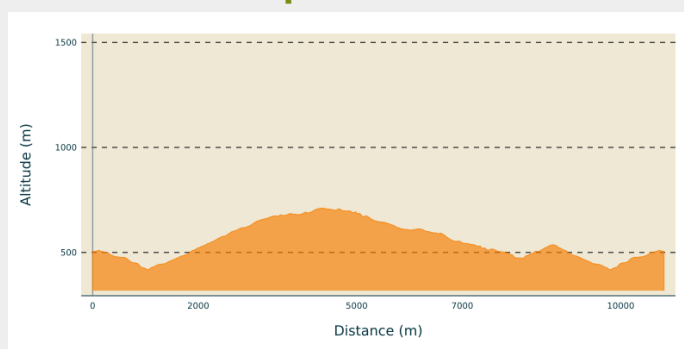
**Départ** : Mandagout

**Arrivée** : Mandagout

**Balisage** :  Balisage peinture jaune

**Communes** : 1. Mandagout

## Profil altimétrique



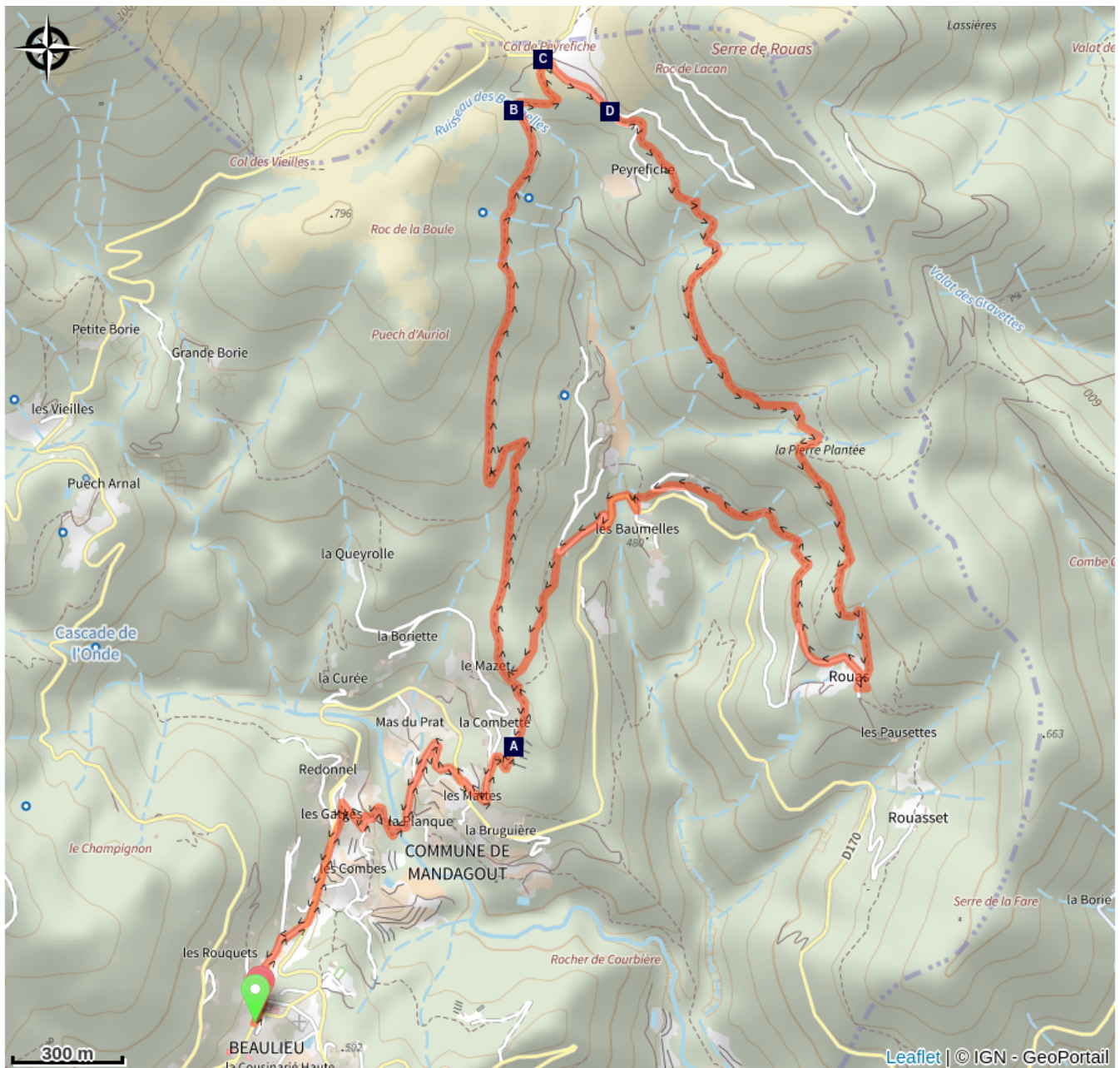
Altitude min 418 m Altitude max 711 m

Le long de l'itinéraire, des poteaux directionnels vous guident. Les noms des lieux-dits et/ou des directions à suivre sont indiqué(e)s en ***italique gras*** et entre guillemets dans le descriptif ci-dessous :

Départ de " ***MANDAGOUT*** ", en direction de " ***COL DE PEYREFICHE*** " par " ***Mandagout - Centre*** ", " ***La Planque*** " puis " ***Chemin de Rouas*** ". Du " ***COL DE PEYREFICHE*** " suivre " ***Peyrefiche*** " puis " ***Rouas*** " avant de revenir sur " ***Chemin de Rouas*** " pour un retour à " ***MANDAGOUT*** " par " ***La Planque*** " et " ***Mandagout - Centre*** ".

Balade extraite du cartoguide **Les Vallées Cévenoles - En Pays Viganais** réalisé par la communauté de communes Pays Viganais-Cévennes dans le cadre de la collection Espaces naturels gardois et du label Gard Pleine Nature.

# Sur votre chemin...



Camin ferrat (A)  
La Draille (C)

La transhumance (B)  
Peyrefiche (D)

# Toutes les infos pratiques

## **Recommandations**

Adaptez votre équipement aux conditions météo du jour. Pensez à emporter de l'eau en quantité suffisante, de bonnes chaussures et un chapeau. Bien refermer les clôtures et les portillons.

## **Comment venir ?**

### Accès routier

Depuis le Vigan prendre la D170 direction Gaujac, Beaulieu, Mandagout

### Parking conseillé

À proximité de la poste

## **Lieux de renseignement**

### **Office de tourisme Sud Cévennes, Le Vigan**

Maison de pays, place du Marché, BP 21,  
30120 Le Vigan

[contact@sudcevennes.com](mailto:contact@sudcevennes.com)

Tel : 04 67 81 01 72

<https://sudcevennes.com/>



## **Source**



CC du Pays Viganais

<http://www.cc-paysviganais.fr/>



Parc national des Cévennes

<http://www.cevennes-parcnational.fr/>



# Sur votre chemin...

---



## Camin ferrat (A)

L'appellation « camin ferrat », ou littéralement « chemin ferré », a une origine obscure, pour certains, ce serait une voie où transitait les lingots de fer, pour d'autres, celle suivie par les forgerons ambulants. L'explication la plus probable semble être celle des voies empruntées par les bêtes de somme « ferrées ». Une habitante affirme que le sentier a été abîmé par les chars à bœufs chargés de bois.

Crédit photo : N Thomas

---



## La transhumance (B)

Pour la transhumance les brebis portent des cloches, appelées aussi « drailhes ». Les « sonals, clapas et piques » sont les noms donnés à des cloches de taille décroissante. Chaque sonnaille a son propre « chant » : les « sonals » disent « nous monterons, nous monterons », les « clapas », « nous descendons » et les « piques », « nous retournons ». Après la tonte, les bêtes sont marquées pour qu'on reconnaisse leur propriétaire lorsqu'elles sont mélangées à d'autres troupeaux. Autrefois, on utilisait la poix ou le goudron, de nos jours on marque les bêtes à la peinture. Des exemplaires de cloches sont visibles au musée cévenol du Vigan.

Crédit photo : Parc national des Cévennes

---



## La Draille (C)

Au col on rejoint la draille. Ces voies anciennes auraient été empruntées dès l'époque préhistorique par des hardes d'animaux sauvages lors des migrations saisonnières. Elles sont parfois bordées de murets en pierre sèches et jalonnées de pierres plantées, permettant au berger de garder son chemin malgré le mauvais temps. Les troupeaux font, de nos jours encore, une halte au col de Peyrefiche et y dorment parfois, abrités par les genêts purgatifs.

Crédit photo : N Thomas



## Peyrefiche (D)

Peyrefiche signifie pierre plantée ; plus loin, on trouve le col de la pierre plantée. Les peyra plantada en occitan désignent soit les menhirs, soit les pierres jalonnant les chemins celtes et romains. Ces derniers les ont utilisés et améliorés et les drailles sont alors devenues des axes de communication efficaces. Certaines pierres délimitent tout simplement des territoires.

Crédit photo : N Thomas