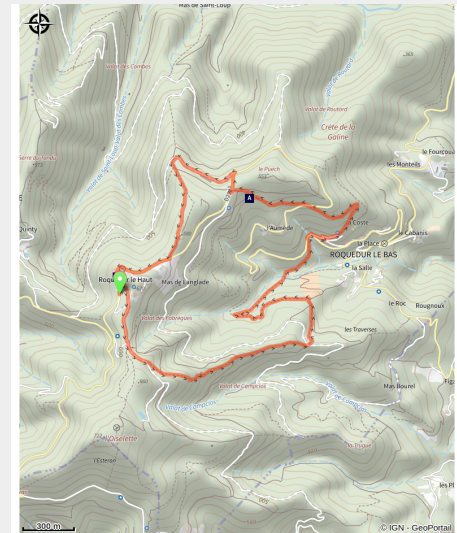


# Chapelle de la Clastre

Aigoual - Roquedur



Depuis Roquedur le Haut (Nathalie Thomas)



*Un beau parcours dans les Cévennes méridionales, des hauteurs de Roquedur à la chapelle de La Clastre.*

Quelques beaux points de vue sur les vallées de l'Hérault et de l'Arre, et sur le Ranc de Banès.

## Infos pratiques

---

Pratique : Rando à pied

---

Durée : 2 h

---

Longueur : 6.4 km

---

Dénivelé positif : 334 m

---

Difficulté : Facile

---

Type : Boucle


---

Thèmes : Faune et flore, Histoire et culture

# Itinéraire

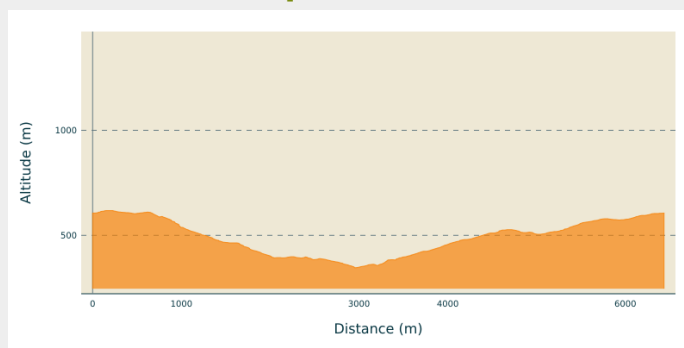
**Départ** : Roquedur-le-Haut

**Arrivée** : Roquedur-le-Haut

**Balisage** :  Balisage peinture jaune

**Communes** : 1. Roquedur

## Profil altimétrique



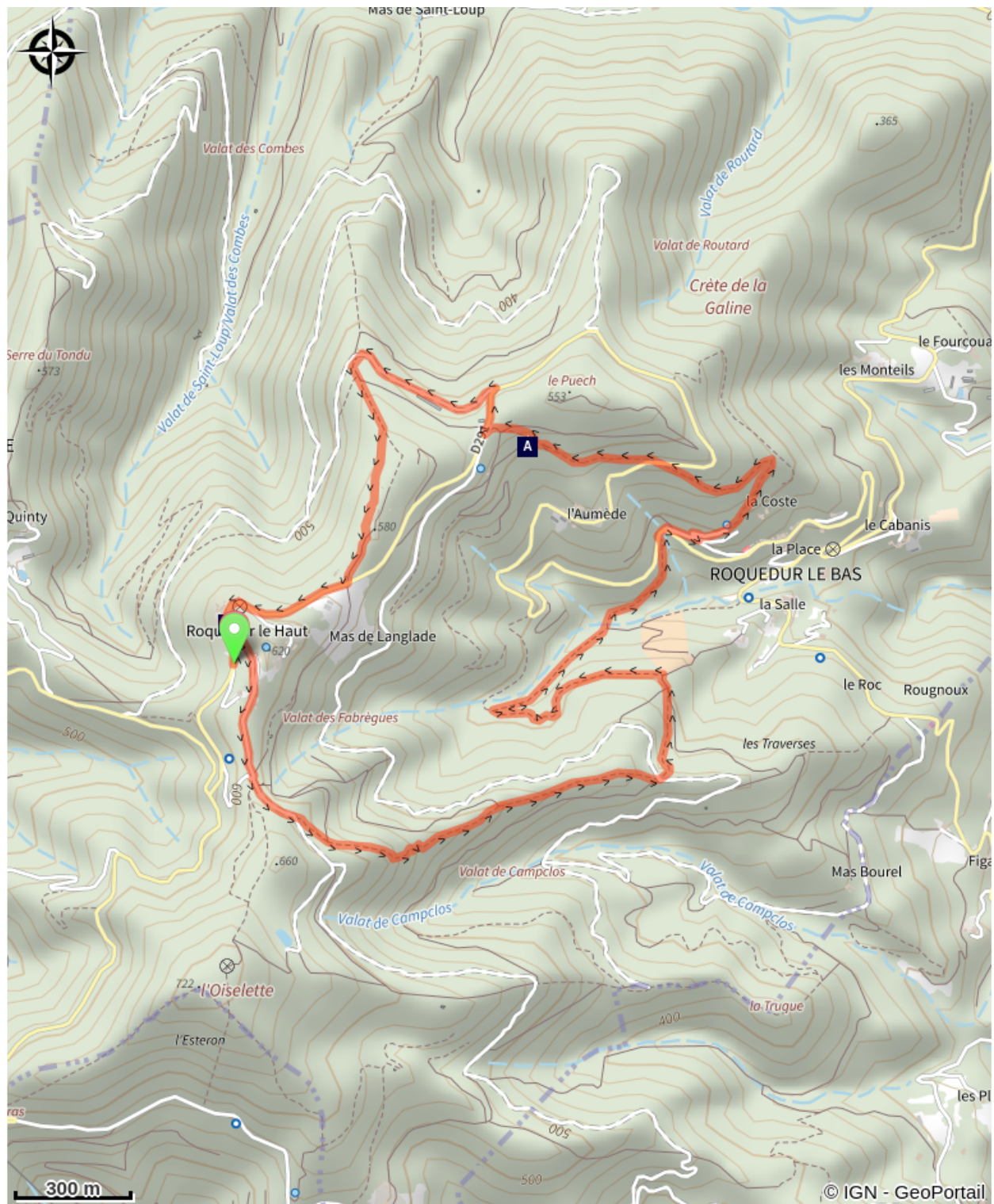
Altitude min 346 m Altitude max 618 m

Le long de l'itinéraire, des poteaux directionnels vous guident. Les noms des lieux-dits et/ou des directions à suivre sont indiqués en italique gras et entre guillemets dans le descriptif ci-dessous :

Départ de "**ROQUEDUR**", suivre "**Roquedur-Village**" puis "**Les Fabrègues**", "**Les Traverses**", "**Chapelle de La Clastre**". Aller/retour à la chapelle. De la chapelle, rejoindre "**Roquedur**" par "**Le Bois du Duc**" et son hameau en ruine, avant de revenir à "**ROQUEDUR**" par "**Roquedur-Village**".

Balade extraite du cartoguide **Les Vallées Cévenoles - En Pays Viganais** réalisé par la communauté de communes Pays Viganais-Cévennes dans le cadre de la collection Espaces naturels gardois et du label Gard Pleine Nature.

# Sur votre chemin...



📍 Chapelle de La Clastre (A)

📍 Roquefort (B)

# Toutes les infos pratiques

## **Recommandations**

Adaptez votre équipement aux conditions météo du jour. Pensez à emporter de l'eau en quantité suffisante, de bonnes chaussures et un chapeau. Bien refermer clôtures et portillons si vous en rencontrez sur le trajet.

## **Comment venir ?**

### Transports

liO est le Service Public Occitanie Transports de la Région Occitanie/ Pyrénées - Méditerranée. Il permet à chacun de se déplacer facilement en privilégiant les transports en commun. Pour tout savoir, contacter le 08 10 33 42 73 ou se rendre sur [www.laregion.fr](http://www.laregion.fr)

### Accès routier

Depuis Le Vigan, prendre la D 999 direction le Pont-d'Hérault ; 900 m après le pont, prendre à droite la D 291, direction L'Aumède, Roquedur-le-Haut

## **Lieux de renseignement**

### **Office de tourisme Cévennes & Navacelles, Le Vigan**

Maison de pays, place du Marché, BP 21,  
30120 Le Vigan

[contact@tourismecevennesnavacelles.com](mailto:contact@tourismecevennesnavacelles.com)

Tel : 04 67 81 01 72

<https://tourismecevennesnavacelles.com/>



## Source



CC du Pays Viganais

<http://www.cc-paysviganais.fr/>



Parc national des Cévennes

<http://www.cevennes-parcnational.fr/>

## Sur votre chemin...

---



### 🏰 Chapelle de La Clastre (A)

Au hameau de La Clastre qui servait de cloître, noyé dans la végétation, vous pourrez admirer un ancien puits avec une margelle polie à force d'avoir été utilisée.

La chapelle est citée pour la première fois dans la bulle du pape Adrien IV en 1156. L'église est restée en état jusqu'en 1622, date à laquelle elle est très sérieusement endommagée par les troupes du duc de Rohan. Elle est rebâtie sur les ruines de l'ancienne en 1688 et n'a pas été modifiée jusqu'à nos jours. C'est une chapelle romane d'une grande simplicité où subsistent deux baies en meurtrières du XIIe siècle. Le conseil départemental du Gard en a financé les travaux de rénovation intérieurs et extérieurs.

Crédit photo : Nathalie Thomas



## 🏰 Roquedur (B)

Il semble que jusqu'au XIII<sup>e</sup> siècle, le territoire de Roquedur ait été une place forte et un important lieu d'échange et de commerce de la puissante baronnie d'Hierle, appartenant à la famille de Bermond d'Anduze et de Sauve. Le château de Roquedur était avec ceux de Montdardier, Esparon et Vissec l'un des plus considérables de la partie cévenole de la baronnie. Lors de la croisade contre les Albigeois, Pierre VII de Bermond, vaincu, est assigné à résidence à Roquedur (1240). La forteresse est démantelée par Houdard de Villiers. En avril 1243, le roi de France lui accorde son pardon et la baronnie lui est restituée, amputée de nombreuses terres, et avec l'obligation de raser les murailles et tours des forteresses locales. Pierre VII de Bermond décide de quitter Roquedur et d'établir la siège de la baronnie d'Hierle « en son château et ville d'Aulas ». *(extrait de la fiche Roquedur, de l'office de tourisme des Cévennes Méridionales – Pays Viganais)*

Crédit photo : Nathalie Thomas