Des Camisards aux Maquisards

Aigoual



Bosquet du souvenir sur le chemin (Beatrice Galzin)

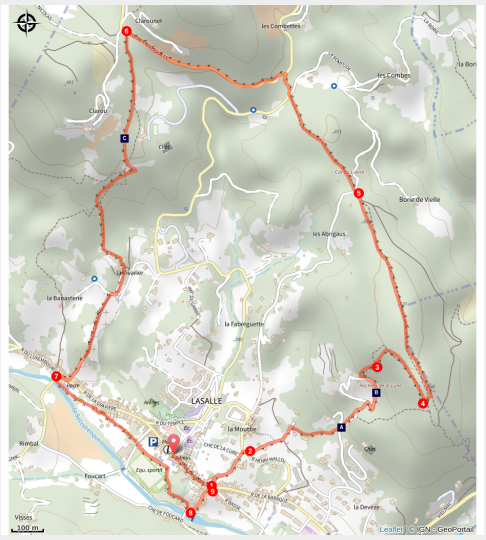

Laissez-vous porter par la riche histoire et les secrets de Lasalle, au gré des fontaines, ruelles, filatures de soie et demeures bourgeoises.

Le sentier part du centre du village pour monter sur les hauteurs de Lasalle, traverse le village et rejoint la rive droite de la Salindrenque. Calades, mazets, terrasses, filatures et châteaux restituent avec force une histoire cévenole empreinte de résilience et d'opiniâtreté.

Infos pratiques

Pratique : Rando à pied

Durée : 2 h

Longueur : 5.6 km

Dénivelé positif : 219 m

Difficulté : Très facile

Type : Boucle

Thèmes : Histoire et culture

Itinéraire

Départ : Lasalle
Arrivée : Lasalle
Balisage : Balisage peinture jaune
Communes : 1. Lasalle
2. Saint-Bonnet-de-Salendrinque

Profil altimétrique

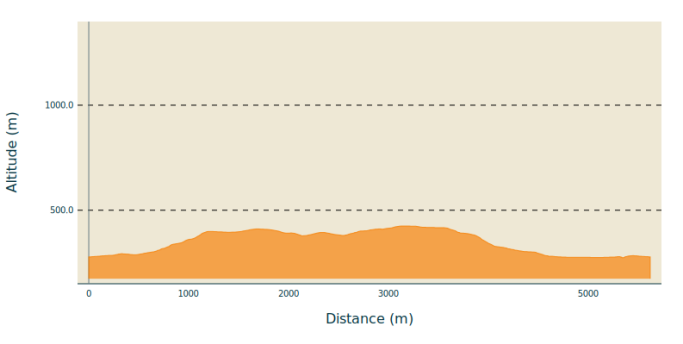

Altitude min 274 m Altitude max 425 m

Le long de l'itinéraire, des poteaux directionnels vous guident ainsi qu'un balisage de peinture jaune. Les lieux-dits et/ou les directions à suivre sont indiqués en **italique gras** et entre guillemets dans le descriptif ci-dessous :

Au départ devant l’office de tourisme, "**LASALLE**" prendre à droite la rue de la croix.

1. A « **Fontaine de la croix** », tournez à gauche et suivre
2. **"Bosquet du Souvenir"**,
3. **" Rocher de la Lune"**,
4. **"Col du Lièvre"**,
5. « **Col de l’Oursine** » . Prendre à gauche direction «**Lasalle** » par
6. "**Pont de Fer** ". Prendre le petit passage du pont et longer la rivière, passer contre les terrains de sport, et suivre
7. « **Pont Vieux** ». Tourner à gauche pour revenir au carrefour de
8. « **Fontaine de la Croix** ».
   Retour par la rue de la croix pour revenir devant l’office de tourisme.

Balade extraite du cartoguide **Les Vallées Cévenoles en Terre d’Aigoual**, réalisé par la Communauté de communes Causses Aigoual Cévennes dans le cadre de la Collection Espaces Naturels Gardois et du label Gard Pleine Nature.

Sur votre route...

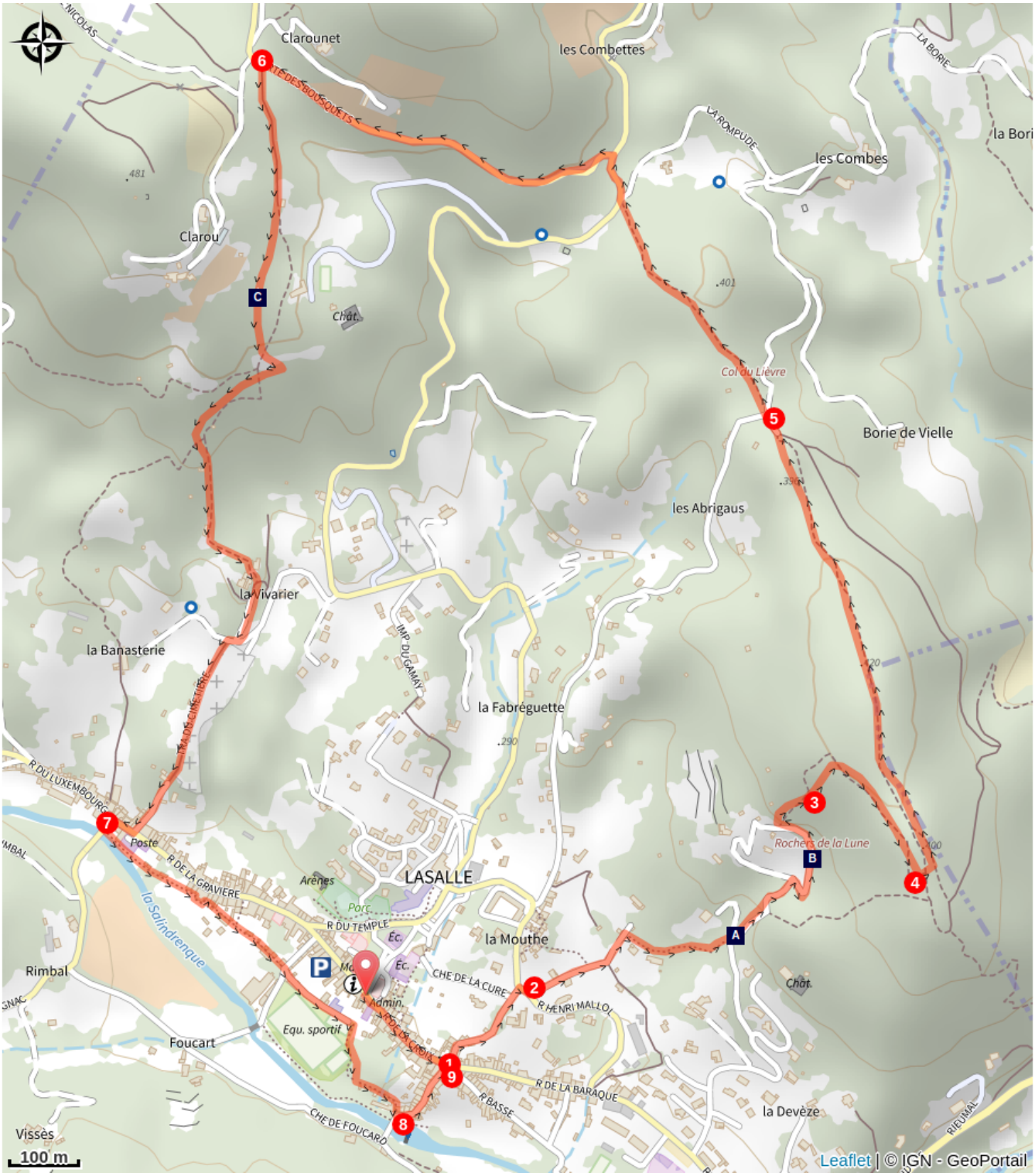

le Bosquet du Souvenir (A)
Chateau du Solier (C)

Le rocher de la lune (B)

Toutes les informations pratiques

⚠ Recommandations

Avant de vous engager sur un circuit, vérifiez qu'il est adapté à votre activité et à votre niveau. N'oubliez pas que le temps change vite en montagne. Pensez à emporter de l'eau en quantité suffisante. Refermez bien les clôtures et les portillons.

Comment venir ?

Transports

liO est le service public Occitanie transports de la région Occitanie/ Pyrénées-Méditerranée. Il permet à chacun de se déplacer facilement en privilégiant les transports en commun.
https://www.lio-occitanie.fr/
(pendant la période scolaire)

Accès routier

Depuis Anduze, prendre la direction de St-Jean du Gard D 907 ; 1 km après le village de Thoiras, au rond point, prendre à gauche la D 57, poursuivre sur 10 km et prendre Lasalle, à droite. Parking dans le village.

Parking conseillé

Parking sur la place de la mairie ou derrière l'Office de Tourisme

Lieux de renseignement

Maison du tourisme et du Parc national des Cévennes, La Serreyrède
Col de la Serreyrède, 30570 Val d'Aigoual

maisondelaigoual@sudcevennes.com
Tel : 04 67 82 64 67
https://www.sudcevennes.com

Accessibilité : Accessible aux personnes à mobilité réduite sur les trois niveaux du bâtiment (ascenseur)

Office de tourisme Mont Aigoual Causses Cévennes, Lasalle
Centre Viala, rue de la Place, 30460 Lasalle

lasalle@sudcevennes.com
Tel : 04 66 85 27 27
https://www.sudcevennes.com



Source

CC Causses Aigoual Cévennes Terres Solidaires

http://www.caussesaigoualcevennes.fr/

Parc national des Cévennes

http://www.cevennes-parcnational.fr/

Sur votre route...



le Bosquet du Souvenir (A)

François Viala, instituteur, a perdu à la guerre de 1914-1918, son fils, deux neveux, et l’un de ses gendres. En 1929, il fait l'acquisition de deux parcelles où il fait planter 94 cèdres marqué d'une plaque portant les noms, grades et lieux de décès de chacun des combattants de Lasalle, morts pour la France. Longtemps les mazets, petits abris en pierre sèche, bâtis au milieu des terrasses couvertes de vignes et de vergers ont accueilli de savoureuses réunions conviviales dont le souvenir perdure encore.

Attribution : Béatrice Galzin



Le rocher de la lune (B)

Le rocher de la lune est un bloc de granite caractéristique des chaos qui parsèment le vallon, du fond de la ri-vière au sommet des crêtes. Ce bloc de granite était fendu en deux et reflétait la lumière argentée de la lune avant qu'il ne soit caché par la végétation.
La mémoire orale rapporte que la roche était autrefois peinte mais il s'agissait peut-être d'une facétie locale : "va peindre le rocher de la lune" serait alors une nouvelle version de "va chercher la clé des champs".

Attribution : Béatrice Galzin



Chateau du Solier (C)

La descente sur Lasalle passe par le château du Solier, construit à la fin du XIXes. Il possède un grand donjon décoré de mâchicoulis et percé d'une archère canonnière, avec fenêtres à meneaux et baies géminées. Plus anciens: Algues, Calviac, Cornély, Prades et Soulages ont été construits entre le XVe et le XVIIIe siècle.

Attribution : Nathalie Thomas