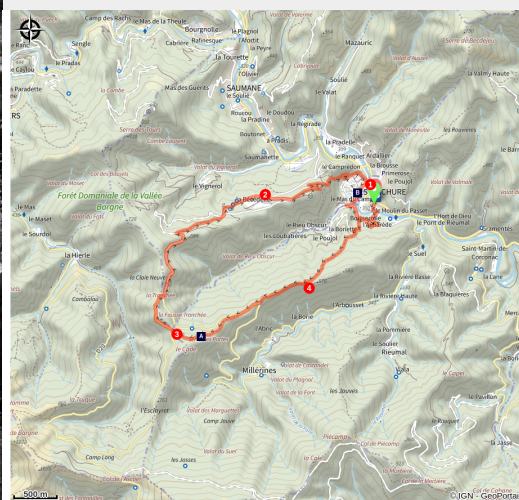


# Le Soult

Aigoual - L'Estréchure



Château de l'Hom (Béatrice Galzin)



*Découverte de lieux chargés d'histoire, du château de L'Hom, de beaux points de vue sur les villages et les vallées cévenoles.*

Le sentier du Soult, en vieux français "source", s'enfonce dans les bois qui surplombent le village de L'Estréchure. Il passe près du massif du Liron et offre des points de vue à plus de 750 m d'altitude. Sapins, pins, chênes et surtout châtaigniers y forment une forêt typique.

## Infos pratiques

---

Pratique : Rando à pied

---

Durée : 4 h

---

Longueur : 10.1 km

---

Dénivelé positif : 580 m

---

Difficulté : Facile

---

Type : Boucle

---

Thèmes : Architecture et village, Forêt

# Itinéraire

**Départ** : L'Estréchure

**Arrivée** : L'Estréchure

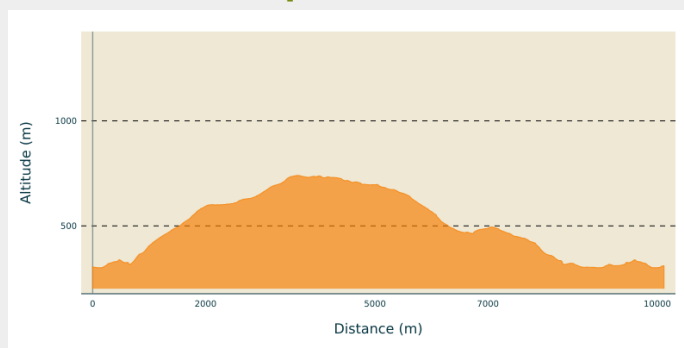
**Balisage** :  Balisage peinture jaune

**Communes** : 1. L'Estréchure

2. Les Plantiers

3. Saumane

## Profil altimétrique



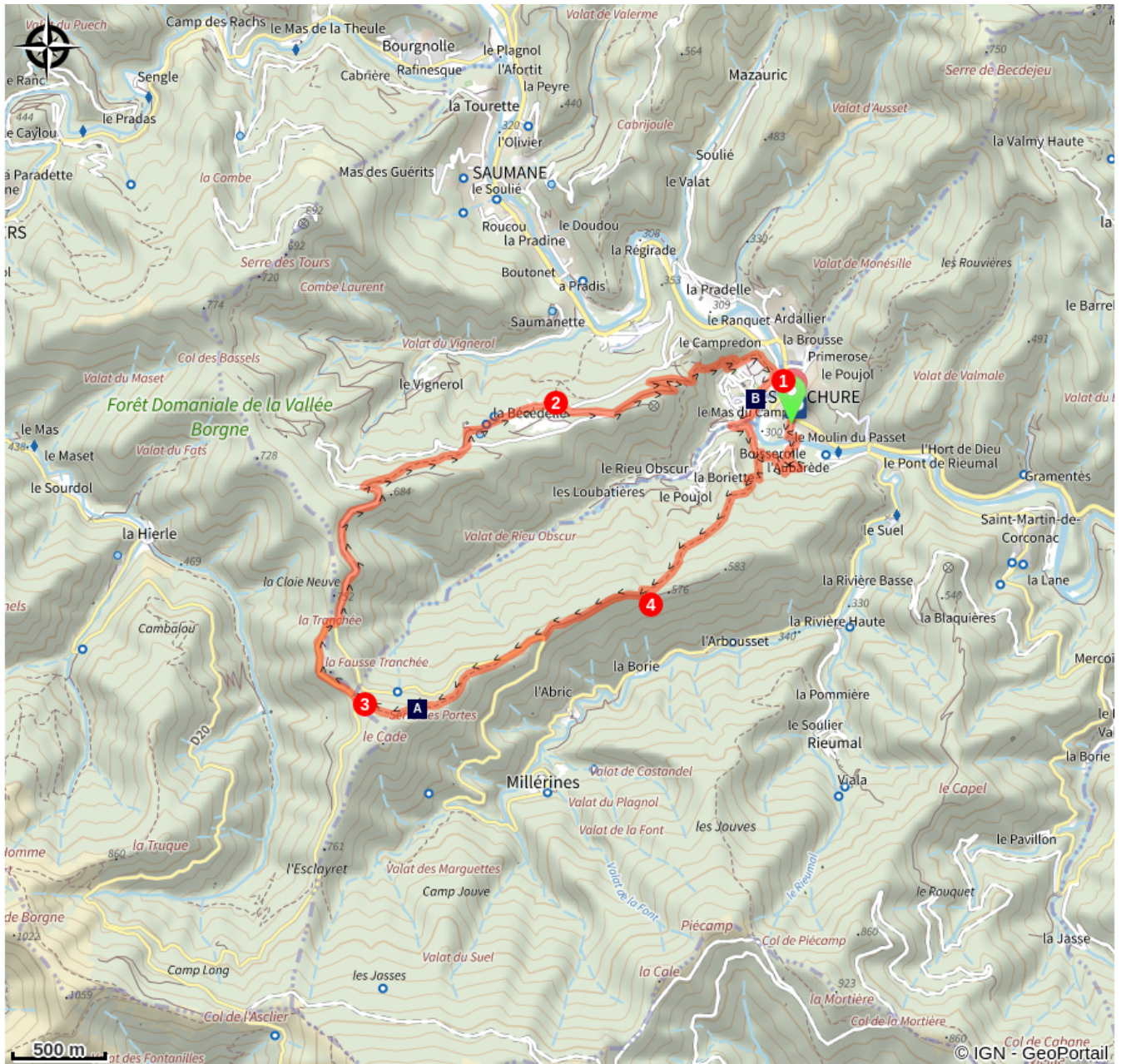
Altitude min 301 m Altitude max 740 m

Le long de l'itinéraire, des poteaux directionnels vous guident. Les lieux-dits et/ou les directions à suivre sont indiqué(e)s en ***italique gras*** et entre guillemets dans le descriptif ci-dessous:

À la place du village, depuis le poteau « ***L'Estréchure*** » prendre la direction « ***La Bécédelle/Boisserolle*** » par le « ***château de L'Hom*** ». Contourner le camping en passant en bordure du cours d'eau (attention en période de forte pluie).

Au poteau du « ***château de L'Hom*** », suivre « ***La Bécédelle*** », en prenant le sentier qui s'élève en face du château. Le chemin grimpe pour atteindre une piste forestière que l'on prend sur la gauche et qui monte en lacets jusqu'à une route goudronnée. La prendre à droite en descente pour atteindre le poteau indiquant « ***La Bécédelle*** ». L'ascension reprend en direction de « ***L'Estréchure / Boisserolle*** ». On finit par rejoindre la D 152 que l'on emprunte à droite. On la quitte par la gauche, au point 730, derrière l'ancien abri de cantonnier, pour descendre vers « ***Boisserolle*** » et retourner sur « ***L'Estréchure*** ».

# Sur votre chemin...



 Le châtaignier (A)

 Château de l'Hom (B)



# Toutes les infos pratiques

## **Recommandations**

**Attention, à ne pas faire après de fortes pluies ou en période de crue.** Avant de vous engager sur un circuit, vérifiez qu'il est adapté à votre activité et à votre niveau. N'oubliez pas que le temps change vite en montagne. Pensez à emporter de l'eau en quantité suffisante.

## **Comment venir ?**

### Accès routier

Depuis St-André de Valborgne par la D907 prendre la direction de St-Jean du Gard, traverser le village de Saumane. À l'Estréchure parking dans le village.

### Parking conseillé


Place de L'Estréchure

## **Lieux de renseignement**

### **Maison du tourisme et du Parc national des Cévennes, La Serreyrède**


Col de la Serreyrède, 30570 Val d'Aigoual  
office-du-tourisme-cause@wanadoo.fr  
Tel : 04 67 82 64 67  
<https://www.sudcevennes.com>

Accessibilité : Accessible aux personnes à mobilité réduite sur les trois niveaux du bâtiment (ascenseur)



### **Office de tourisme Mont Aigoual Causses Cévennes, Saint-André-de-Valborgne**

les quais, 30940 Saint-André-de-Valborgne  
vallee.borgne@wanadoo.fr  
Tel : 04 66 60 32 11  
<https://www.sudcevennes.com>



## Source



CC Causse Aigoual Cévennes Terres Solidaires

<http://www.causseaignoualcevennes.fr/>



Parc national des Cévennes

<http://www.cevennes-parcnational.fr/>

## Sur votre chemin...

---



### 🌳 Le châtaignier (A)

Autrefois, les châtaigneraies formaient de vrais vergers. Les arbres étaient taillés et greffés pour optimiser la récolte des fruits. Différentes espèces, une centaine recensée pour les seules Cévennes, étaient cultivées en fonction de leur adaptation aux sols et aux climats ; en fonction de leur usage aussi, car, outre qu'il nourrit, le châtaignier offre un bois imputrescible qui trouve son emploi dans la fabrication de mobilier, de poutres, de planchers. On en fait toujours des « ganivelles », rouleaux de piquets tenus entre eux pas des fils d'acier. Sur le sentier on trouve surtout des touffes de châtaigniers, signe qu'ils étaient taillés régulièrement pour en exploiter le bois jeune.

Crédit photo : Béatrice Galzin



### 🏰 Château de l'Hom (B)

À l'origine, le nom de L'Hom indique qu'un orme, arbre de justice, était planté devant le bâtiment. La bâtisse, massive, de base carrée, est citée dès 1405. Elle a connu une longue histoire, douloureuse et emblématique des luttes religieuses. Le château devient le siège d'une garnison jusqu'en 1767, puis est acquis par une famille d'industriels, les Teissonnières. Pendant l'été 1944, il sert de siège à l'état-major des FFI (Forces Françaises de l'Intérieur) du Gard et de la basse Lozère sous l'autorité du commandant Audibert. Plus tard, l'association l'Enfance ouvrière l'acquiert et y organise des colonies de vacances. Au-jour'd'hui, il est devenu un camping.

Crédit photo : Nathalie Thomas