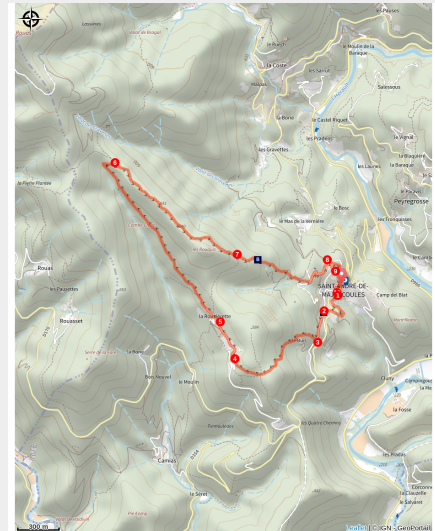


# Les Rouquis

Aigoual



Le hameau de la Rouvièrette (Béatrice Galzin)



Prenez le temps de flâner dans le village perché de St-André : ses ruelles, l'église, le château et la magnifique filature nous replongent dans la période florissante mais difficile du XVIIIe siècle.

Le sentier s'élève dans la châtaigneraie et les chênes verts ; des marches taillées dans le granite témoignent de l'utilisation régulière du chemin. Le hameau de la Rouvièrette, situé le long de la draille, est une étape pour les bergers transhumants, qui montent en estive avec leurs brebis. Là-haut le panorama est dégagé sur les versants alentours.

## Infos pratiques

Pratique : Rando à pied

Durée : 2 h 30

Longueur : 6.1 km

Dénivelé positif : 338 m

Difficulté : Facile

Type : Boucle

Thèmes : Faune et flore, Histoire et culture

# Itinéraire

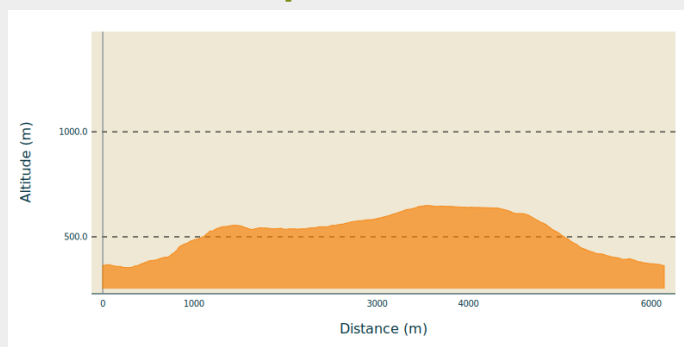
**Départ** : Saint André de Majencoules

**Arrivée** : Saint André de Majencoules

**Balisage** :  Balisage peinture jaune

**Communes** : 1. Saint-André-de-Majencoules

## Profil altimétrique



Altitude min 353 m Altitude max 649 m

Le long de l'itinéraire, des poteaux directionnels vous guident ainsi qu'un balisage en peinture jaune. Les lieux-dits et/ou les directions à suivre sont indiqués en **italique gras** et entre guillemets dans le descriptif ci-dessous :

Depuis le parking de "**Saint- André-de-Majencoules**", prendre la direction "**La Rouviérette**" en suivant

1. "**L'Église**",
2. "**Ancienne filature**",
3. "**Le Buis**".
4. "**La Rouviérette Sud**",
5. À "**Rouviérette**", traverser le hameau et poursuivre vers "**Combe Croze**".
6. À « **Combe Croze** » quitter le chemin sur votre droite et continuer jusqu'au « **Rouquis** » .
7. Au « **Rouquis** » quitter le GR® et suivre
8. "**Laparot**",
9. "**Parc du Château**",
10. "**Église**".
11. "**Saint- André-de-Majencoules**".

Balade extraite du cartoguide **Les Vallées Cévenoles en Terre d'Aigoual**, réalisé par la Communauté de communes Causses Aigoual Cévennes dans le cadre de la Collection Espaces Naturels Gardois et du label Gard Pleine Nature.

# Sur votre route...



La filature (A)

La fougère aigle (B)

# Toutes les informations pratiques

## **Recommandations**

Descente un peu raide. Avant de vous engager sur un circuit, vérifiez qu'il est adapté à votre activité et à votre niveau. N'oubliez pas que le temps change vite en montagne. Pensez à emporter de l'eau en quantité suffisante.

## **Comment venir ?**

### Transports

liO est le Service Public Occitanie Transports de la Région Occitanie/ Pyrénées-Méditerranée. Il permet à chacun de se déplacer facilement en privilégiant les transports en commun.

<https://www.lio-occitanie.fr/>

(pendant la période scolaire)

### Accès routier

Au Pont de l'Hérault, prendre la D986 direction Valleraugue, puis la D420 jusqu'au village de Saint-André-de-Majencoules

### Parking conseillé

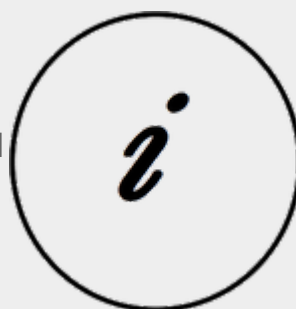
A l'entrée du village

## **Lieux de renseignement**

### **Maison du tourisme et du Parc national des Cévennes, La Serreyrède**

Col de la Serreyrède, 30570 Val d'Aigoual  
maisonde-laigoual@sudcevennes.com  
Tel : 04 67 82 64 67  
<https://www.sudcevennes.com>

Accessibilité : Accessible aux personnes à mobilité réduite sur les trois niveaux du bâtiment (ascenseur)



### **Office de tourisme Mont Aigoual Causse Cévennes, Valleraugue**

7 quartier des Horts, 30570 Valleraugue  
valleraugue@sudcevennes.com  
Tel : 04 67 64 82 15  
<https://www.sudcevennes.com>



## **Source**



CC Causse Aigoual Cévennes Terres Solidaires

<http://www.causses-aigoual-cevennes.fr/>



Parc national des Cévennes

<http://www.cevennes-parcnational.fr/>

# Sur votre route...

---



## La filature (A)

La filature est construite en 1825 sous l'œil de l'architecte Victor Chapot du Vigan et de son propriétaire M. Durand. Elle est bâtie en pierre taillée de granite.

Au rez-de-chaussée se trouvaient la chaudière (type GENSOUL), l'étouffoir, les grandes caves à bois, les cours et écuries à chevaux.

Au 1er étage, l'atelier des fileuses avec 54 bassines circulaires en terre cuites (toujours visibles), et des rangées de guindres aujourd'hui disparues.

L'étage supérieur abritait la coconnière, espace de stockage des cocons de soie.

La maladie du ver à soie, « la pébrine » (1856), l'ouverture du canal de Suez (1869), les soies artificielles (1884), et le décès des propriétaires, mettent fin à cette belle aventure en 1898.

Crédit : Beatrice Galzin

---



## La fougère aigle (B)

L'abandon de la châtaigneraie permet le développement de la fougère aigle qui était autrefois coupée et utilisée comme litière et nourriture pour les animaux. Certains se rappellent encore que les crosses de fougères étaient données aux porcs, avec de l'eau et de la farine...

Crédit : PNC