

Le Briontet

Aigoual - Soudorgues



Vue sur le Mont Liron et l'Aigoual (Nathalie Thomas)



*Marchez dans les pas de l'histoire !
La tour de Peyre et ses secrets, les
dragons du Roi à la recherche des
camisards dans les lieux très reculés
mais aussi les cachettes des maquisards
pendant la dernière guerre.*

Cette balade est une belle traversée dans l'histoire du pays de Soudorgues, passage stratégique vers les Cévennes continentales. Ici, la liberté de foi comme celle de la patrie furent ardemment défendues dans une nature généreuse et protectrice.

Infos pratiques

Pratique : Rando à pied

Durée : 2 h 30

Longueur : 7.6 km

Dénivelé positif : 430 m

Difficulté : Facile


Type : Boucle

Thèmes : Faune et flore, Histoire et culture

Itinéraire

Départ : Soudorgues

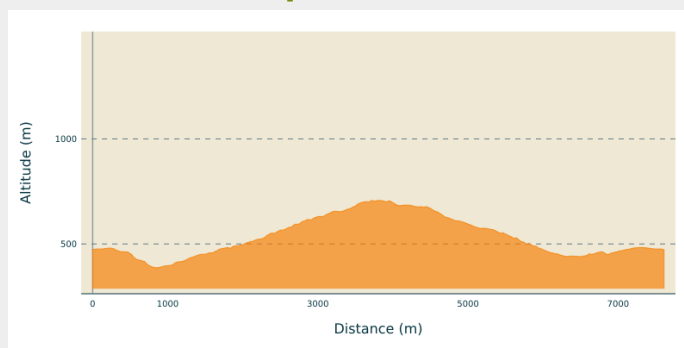
Arrivée : Soudorgues

Balisage :  Balisage peinture jaune

Communes : 1. Soudorgues

2. Peyrolles

Profil altimétrique



Altitude min 387 m Altitude max 707 m

Le long de l'itinéraire, des poteaux directionnels vous guident ainsi qu'un balisage en peinture jaune. Les lieux-dits et/ou les directions à suivre sont indiqués en ***italique gras*** et entre guillemets dans le descriptif ci-dessous :

Départ 50 mètres avant la mairie de Soudorgues, au niveau du parking «***Soudorgues*** ». Prendre la direction "***Mairie de Soudorgues***".

1) Prendre la direction « ***Col de Briontet*** » par « ***Les quatres chemins*** », « ***Caserne des Dragons*** ».


2) Au « ***Col de Briontet*** », direction « ***Col de Mercou*** » par la GR®61.

3) Au « ***Col de Mercou*** », descendre à gauche sur la RD39 à « ***Mercou*** », puis direction « ***Soudorgues*** », par « ***Les quatres chemins*** » et « ***Mairie de Soudorgues*** ».

Attention au niveau de « ***Mercou*** », continuez sur la route quelques mètres pour tourner ensuite à droite sous la départementale en passant devant une bâtisse, puis à gauche dans les terrasses pour emprunter un sentier qui descend sur Soudorgues par la Moïna.

Sur votre chemin...



 Pin parasol ou pin pignon (A)

 La tour de Peyre (C)

 Les caches des prédicants (E)

 Le hameau des Horts (B)

 Dragons du roi et dragonnade (D)

Toutes les infos pratiques

Recommandations

Avant de vous engager sur un circuit, vérifiez qu'il est adapté à votre activité et à votre niveau. N'oubliez pas que le temps change vite en montagne. Pensez à emporter de l'eau en quantité suffisante et à refermer les clôtures.

Comment venir ?

Transports

liO est le Service Public Occitanie Transports de la Région Occitanie/ Pyrénées-Méditerranée. Il permet à chacun de se déplacer facilement en privilégiant les transports en commun. lio.laregion.fr
(pendant la période scolaire)

Accès routier

Depuis Lasalle prendre la direction de l'Estréchure D 39, à environ 4 km, prendre la D 271 sur votre gauche jusqu'à Soudorgues. Parking

Parking conseillé

Parking sur la droite , 50m avant la mairie.

Source



CC Causse Aigoual Cévennes Terres Solidaires

<http://www.caussesaignoualcevennes.fr/>



Parc national des Cévennes

<http://www.cevennes-parcnational.fr/>

Sur votre chemin...



Pin parasol ou pin pignon (A)

Au loin dans la vallée de Lasalle, se dessine en vert foncé, une végétation dense. Très caractéristique, le pin parasol ou pin pignon se reconnaît à sa forme déployée qui ressemble au loin à un parasol. Ce conifère est implanté surtout sur le pourtour méditerranéen. Il préfère les terrains secs, profonds et frais. Son écorce est rougeâtre et craquelée. Son fruit, le pignon, est souvent utilisé en pâtisserie.

Crédit photo : Béatrice Galzin



Le hameau des Horts (B)

Le hameau tient son nom du latin hortus qui veut dire jardin. La présence de nombreuses sources et cours d'eau a contribué à l'expansion des faïsses en pierres sèches pour les cultures en terrasses. Le hameau des Horts comptait un moulin à eau.

Crédit photo : Nathalie Thomas



La tour de Peyre (C)

L'édification de la tour de Peyre pourrait dater du Xe s. Longtemps considérée comme une tour à signaux avec des feux allumés pour signaler un danger ou tout autre événement de vallées en vallées (66 tours ou postes actifs ont été recensés en Cévennes). Elle est aussi identifiée comme une des 8 tours de guet qui gardait la route du nord, toujours au Xe s. Une troisième hypothèse la décrit comme la tour de défense d'un château.

Construite à partir d'un rectangle de 9m sur 6 m, pour 12 m de haut, son style roman est caractéristique des XIIe -XIIIe s.

Crédit photo : Béatrice Galzin



🌲 Dragons du roi et dragonnade (D)

Les trois quarts des huguenots ont abjuré grâce aux "missionnaires bottés" c'est-à-dire les Dragons. On a appelé « la dra-gonnade", le logement forcé de ces soldats du Roi, chez les huguenots. Ceux-ci sont pillés et maltraités jusqu'à ce qu'ils abjurent. Ils rencontrèrent une singulière résistance lors de la guerre des Camisards (1702 en 1705), durant laquelle 3000 protestants à la chemise blanche défièrent 30000 Dragons rouges. Les Dragons montaient à cheval, avec bottes et sabres de 1,50 m, ce qui n'était pas très pratique dans les petits chemins durant cette véritable guérilla.

Crédit photo : Nathalie Thomas



🌲 Les caches des prédicants (E)

Dès 1685, la période dite du désert débuta pour les protestants, contraints de vivre leur foi avec des prêches clandestins dans les lieux isolés. Pour le pays de Soudorgues, on peut citer les prédicants Villeméjeanne dit Campan, des Bousquets, Espaze, de la Faux et Grevault du Bedos (mas près du col du même nom). Ils se réfugiaient dans des grottes ou chez l'habitant. Le mas du Moina possédait plusieurs cachettes. L'une, dans l'étable du corps de bâtiment, était conçue avec une meurtrière pour voir les Dragons arriver. Les caches répertoriées près de Soudorgues concernaient le mas Novis, de l'Euzière et la maison Viala au hameau des Horts. Les habitants bienveillants risquaient de voir leur mas détruit pour être ensuite envoyés aux galères perpétuelles. Plus loin, derrière le mas Guiraud, subsiste un gros rocher plat (le Templas) avec une entrée très étroite. Une vingtaine de personnes pouvaient s'y tenir lors des assemblées religieuses.

Crédit photo : © Nathalie Thomas