

Fontfouillouse

Aigoual - Les Plantiers



Le château des Plantiers (N. Thomas)



Découverte de beaux hameaux et villages de cette vallée schisteuse, avec une marche en crête offrant des vues très aériennes sur le mont Lozère, le Fageas et bien sûr, sur le mont Aigoual.

Les points forts de cette belle boucle, jalonnée de hameaux abandonnés et de bancels, est la magnifique église de St-Marcel de Fontfouillouse du XIIes. et la tour donjon de Monteils du XIVe s.

Infos pratiques

Pratique : Rando à pied

Durée : 4 h 30

Longueur : 14.2 km

Dénivelé positif : 781 m

Difficulté : Moyen

Type : Boucle

Thèmes : Faune et flore, Histoire et culture

Itinéraire

Départ : Les Plantiers

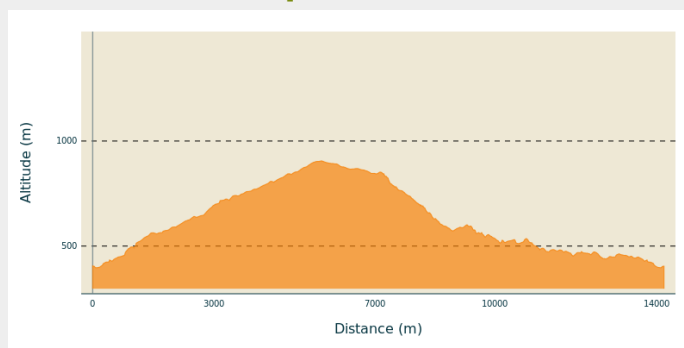
Arrivée : Les Plantiers

Balisage :  Balisage peinture jaune

Communes : 1. Les Plantiers

2. Saint-André-de-Valborgne

Profil altimétrique



Altitude min 397 m Altitude max 906 m

Le long de l'itinéraire, des poteaux directionnels vous guident ainsi qu'un balisage en peinture jaune. Les lieux-dits et/ou les directions à suivre sont indiqués en ***italique gras*** et entre guillemets dans le descriptif ci-dessous :

1. Depuis le parking, départ au poteau « ***Les Plantiers*** », Prendre la direction "***Col de Tinquos***" en passant par "***Auminières***" puis « ***Fonfouillouse*** ».
2. Au "***Col de Tinquos***" continuer la piste en passant devant le poteau "***Aygues Bernesse***" et continuer jusqu'au « ***Col de l'Espinas*** ».
3. Au « ***Col de l'Espinas*** » prendre le chemin sur votre gauche et ensuite sur votre droite et descendre au fond du vallon pour continuer jusqu'à « ***Faveyrolles*** » .
4. A « ***Faveyrolles*** » suivre « ***Les Plantiers*** » en passant à « ***Faveyrolles-Parking*** » puis « ***Les Monteils*** ». Attention à Monteils : prendre le sentier sous la tour, traverser le hameau en descendant vers la route goudronnée.
5. A « ***Les Monteils*** » retour sur « ***Les Plantiers*** » par « ***Auminières*** ».

Sur votre chemin...



- ▲ St-Marcel de Fontfouillouse (A)
- ▲ La tour donjon du château de Monteils (C)

👁 Levez les yeux ! (B)

Toutes les infos pratiques

Recommandations

Avant de vous engager sur un circuit, vérifiez qu'il est adapté à votre activité et à votre niveau. N'oubliez pas que le temps change vite en montagne. Pensez à emporter de l'eau en quantité suffisante et à refermer les clôtures.

Comment venir ?

Transports

liO est le Service Public Occitanie Transports de la Région Occitanie/ Pyrénées-Méditerranée. Il permet à chacun de se déplacer facilement en privilégiant les transports en commun. lio.laregion.fr
(pendant la période scolaire)

Accès routier

À St-Jean du Gard, prendre la D907 direction St-André de Valborgne. Après le village de Saumane, tourner à gauche sur la D20 jusqu'au village des Plantiers

Parking conseillé

À l'entrée du village

Lieux de renseignement

Maison du tourisme et du Parc national des Cévennes, La Serreyrède

Col de la Serreyrède, 30570 Val d'Aigoual
maisonde-laigoual@sudcevennes.com
Tel : 04 67 82 64 67
<https://www.sudcevennes.com>

Accessibilité : Accessible aux personnes à mobilité réduite sur les trois niveaux du bâtiment (ascenseur)



Office de tourisme Mont Aigoual Causse Cévennes, Saint-André-de-Valborgne

les quais, 30940 Saint-André-de-Valborgne
standredevalborgne@sudcevennes.com
Tel : 04 66 60 32 11
<https://www.sudcevennes.com>



Source



CC Causse Aigoual Cévennes Terres Solidaires


<http://www.causse-aigoual-cevennes.fr/>



Parc national des Cévennes

<http://www.cevennes-parcnational.fr/>


Sur votre chemin...



🏰 St-Marcel de Fontfouilhouse (A)

Les moines de St-Chaffre, établis dès le Xe siècle à Ste-Enimie, considèrent que ce lieu pouvait constituer une étape dans leurs déplacements entre les causses et le littoral. Il s'agissait aussi du lieu de passage d'une importante draille. C'est ainsi qu'au début du XIe siècle, ils confièrent la construction d'une église à des tailleurs de pierres locaux. Le schiste et la fraidonite ont été les matériaux locaux utilisés. Le chœur fut terminé au début du XIIe s., une seconde campagne de travaux acheva la construction de la nef, dotée d'une voûte en berceau brisé, durant la seconde moitié du XIIe s. En 1503, furent rajoutées deux chapelles au nord (disparues) et un clocher-tour au sud.

Crédit photo : Marc Auberlet



🐦 Levez les yeux ! (B)

En forêt, les fauvettes pitchous (noires, ventre bordeaux) accompagnent vos efforts en sifflant du haut des buissons de genêts. Vous pourrez aussi croiser leur cousine, la fauvette passerinette beaucoup plus colorée (ventre orangé) où les traquets.

Les crêtes accueillent deux espèces d'oiseaux rares, protégées en France et dans la communauté européenne : la pie-grièche écorcheur et le hibou grand-duc. D'autres espèces protégées intéressantes telles que le faucon d'Eléonore et le merle de roche peuvent être observées sur le site.

Crédit photo : Descamps Régis



🏰 La tour donjon du château de Monteils (C)

Le château auquel appartenait cette tour a dépendu un temps de la baronnie de La Fare. Il occupait une plate-forme de 400 m² environ et le fossé qui la protégeait au nord-ouest a été comblé. Restent les trois premiers niveaux de son remarquable donjon rectangulaire de 70 m² en surface au sol, construit dans un bel appareil de schiste, qui a résisté grâce à la robustesse de ses murailles puissantes, maçonnées dans toute leur épaisseur. Une cour fermée l'entourait. Les pierres du château et de son enceinte ont servi pour la construction des maisons du hameau.

Crédit photo : Nathalie Thomas