Dorsale de l'Aigoual (Trail)

Aigoual



Les antennes de l'Aigoual (Nathalie Thomas)

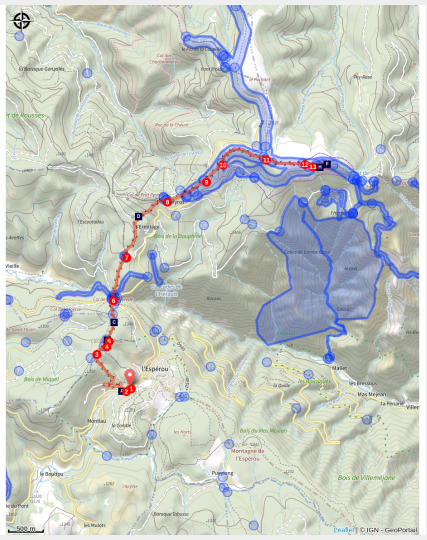

Sentier traversant la belle forêt de hêtre de l'Aigoual et son cortège floristique. La vue au sommet de l'Aigoual reste époustouflante comme toujours !

Infos pratiques

Pratique : Trail

Durée : 2 h 15

Longueur : 13.7 km

Dénivelé positif : 480 m

Difficulté : Moyen

Type : Aller-retour

Itinéraire

Départ : L’Espérou – Les halles
Arrivée : Le sommet de l’Aigoual – L’Espérou
Balisage : Balisage peinture jaune
Communes : 1. Dourbies
2. Saint-Sauveur-Camprieu
3. Val-d'Aigoual
4. Meyrueis
5. Bassurels

Profil altimétrique

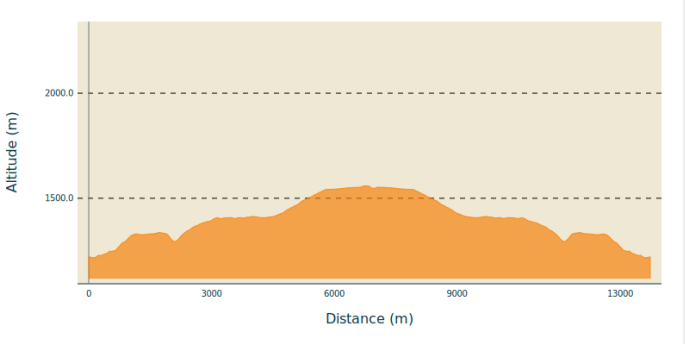

Altitude min 1217 m Altitude max 1559 m

Le long de l'itinéraire, des poteaux directionnels vous guident. Les lieux-dits et/ou les directions à suivre sont indiqué(e)s en **italique gras** et entre guillemets dans le descriptif ci-dessous :

Circuit Aller-retour :

1. Départ à **"Espérou-Halle**", prendre la direction **"Col de l'Espérou"** par
2. **"La halle",**
3. **"Montlau".**
4. **« Col de l'Espérou** », direction "**Col de la Serreyrède"** par
5. **"Serre de Favatel".**
6. Au "**col de la Serreyrède**", prendre la direction de "**Station de Prat Peyrot**" par
7. **"Le Fangas"**.
8. A "**Prat Peyrot**", montée au **"Sommet du Mont Aigoual"** par:
9. **"Draille du Calcadis",**
10. **"La drailhe",**
11. **"Les Antennes",**
12. **"Carrefour",**
13. **"Sommet du mont Aigoual"**. Faire le tour de l'observatoire.

Le retour sur l'Espérou se fait par le même itinéraire, en sens inverse : **"Les Antennes", "La Drailhe", "Draille de Calcadis","Station de Prat Peyrot", "Le Fangas", "Col de la Serreyrède", "Serre de Pavatel", "Montlau", "la halle", "Espérou-Halle"**.

Balade extraite du cartoguide **Massif de l’Aigoual**, réalisé par la communauté de communes Causses Aigoual Cévennes dans le cadre de la collection Espaces naturels Gardois et du label Gard Pleine Nature.

Sur votre route...

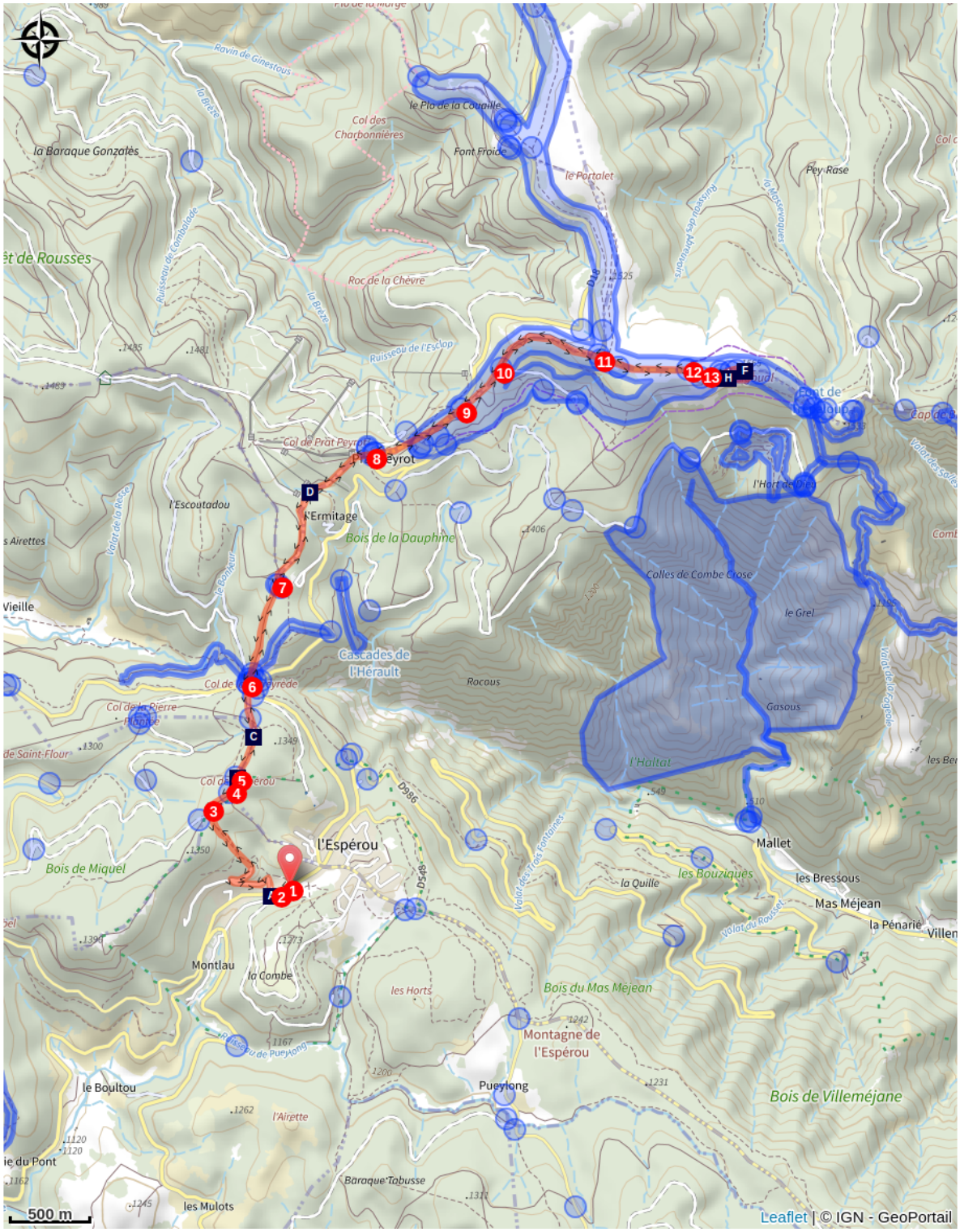

L'Espérou (A)

Forêt multifonctionnelle (B)

Georges Fabre (C)

La source du fleuve Hérault (D)

Sommet de l'Aigoual (E)

L’observatoire météorologique - Le climatographe (F)

Météosite de l'Aigoual (G)

Météosite de l'Aigoual (copy) (H)

Toutes les informations pratiques

En coeur de parc

Le Parc national est un territoire naturel, ouvert à tous, mais soumis à une réglementation qu’il est utile de connaître pour préparer son séjour

Recommandations

Avant de vous engager sur un circuit, vérifiez qu'il est adapté à votre activité et à votre niveau. N'oubliez pas que le temps change vite en montagne. Pensez à emporter de l'eau en quantité suffisante. Refermez bien les clôtures et les portillons.

Comment venir ?

Transports

LiO est le Service Public Occitanie Transports de la Région Occitanie/ Pyrénées-Méditerranée. Il permet à chacun de se déplacer facilement en privilégiant les transports en commun. Pour tout savoir, contacter le 08 10 33 42 73 ou se rendre sur www.laregion.fr

Accès routier

Depuis Valleraugue, suivre la D 986 jusqu’au village de l’Espérou. Au rond-point, continuer tout droit. Parking aux Halles.

Parking conseillé

L’Espérou ou Sommet de l’Aigoual

Lieux de renseignement

Biosphera - centre d'interprétation des vallées cévenoles, Maison de la reserve de biosphère des Cévennes
18, rue vincent Faita, 30480 Cendras

biosphera@shvc.fr
Tel : 04 66 07 39 25
http://www.biosphera-cevennes.fr



Source

CC Causses Aigoual Cévennes Terres Solidaires

http://www.caussesaigoualcevennes.fr/

Parc national des Cévennes

http://www.cevennes-parcnational.fr/

Sur votre route...



L'Espérou (A)

Le village de L’Espérou se situe à la jonction entre les communes de Dourbies et de Valleraugue. Il est traversé par une draille de transhumance, voie de circulation des bergers avec leurs troupeaux lors des estives. Comme beaucoup de villages gardois, deux lieux de cultes, l’un catholique, l’autre protestant, se font face. Les alentours du village bénéficient d’un espace varié propice aux activités de pleine nature et aux manifestations sportives.

Attribution : Béatrice Galzin

Forêt multifonctionnelle (B)

Balise n° 6
La draille est un chemin de transhumance parcouru par les bergers et leurs brebis. Cette draille marquait au milieu du XIXe siècle la limite est du bois de Miquel. Les forêts couvraient à l’époque 20 à 25 % de l’Aigoual ; grâce au reboisement, elles représentent aujourd’hui 80 % de la surface du massif. Les forestiers assignent à la forêt 3 rôles : l’accueil du public, la protection et la production. Ces objectifs étaient déjà présents dans la vision de Georges Fabre.

Georges Fabre (C)

Polytechnicien, sorti major de sa promotion de l’École forestière de Nancy, le forestier Georges Fabre va pendant trente ans consacrer son énergie aux reboisements des montagnes de la Lozère et du Gard, dans le but de stabiliser les sols mais aussi de fournir du travail à une population qui était toute entière condamnée à l’exode rural. Il est à l’initiative de la construction de l’Observatoire de l’Aigoual en 1894. En s’associant au Club cévenol et au Club alpin français, il a engagé les prémices d’un « tourisme patrimonial » (création du Grand Hôtel de l’Aigoual, construction d’un abri et installation d’une table d’orientation au sommet de l’Aigoual, etc.) qui se perpétue aujourd’hui.



La source du fleuve Hérault (D)

Après avoir emprunté une draille (chemin de transhumance ovine) et traversé deux pistes de ski imbriquées dans la hêtraie, observez ici une petite zone humide. La source de l’Hérault se trouve à seulement 200 mètres. Les joncs et les saules sont caractéristiques des milieux humides. Entre terre et eau, ces habitats jouent un rôle écologique majeur : biodiversité, épuration des eaux, régulation des crues...

Attribution : Bruno Descaves



Sommet de l'Aigoual (E)

À 1 565 m d’altitude ici, le climat est rude : les conditions sont les mêmes qu’à 2 000 m ailleurs, avec seulement quatre mois « hors gel ». Le vent est supérieur à 60 km/h 265 jours par an, et la température moyenne annuelle est de 4,8°C. Les arbres n’ont pas le temps d’accomplir l’ensemble de leur cycle vital. On retrouve donc ici les formations végétales des zones de montagne : celles des pelouses à caractère subalpin.

Attribution : © Nathalie Thomas



L’observatoire météorologique - Le climatographe (F)

Inauguré en 1824, l'observatoire météorologique a été construit à l'initiative de Georges Fabre, l'un des pionniers du reboisement de l'Aigoual. Son travail avec le botaniste Charles Flahaut a permis la création de l'arboretum de l'Hort de Dieu. Les premiers relevés météorologiques étaient effectués par les agents des Eaux et Forêts (actuel ONF). A partir de 1943, l'observatoire est géré par l'Office National Météorologique, dernier observatoire de montagne habité en permanence. Aujourd'hui il est géré par la communauté de communes Causses Aigoual Cévennes Terres Solidaire, qui a installé un centre d'interprétation et de sensibilisation de l'évolution du climat et du changement climatique (Le Climatographe). Cette exposition interactive vise à présenter les causes, conséquences et actions à mener pour limiter le phénomène et ses impacts , de manière objective et compréhensible par tous.

Attribution : nathalie.thomas



Météosite de l'Aigoual (G)

Inaugurée en 1894, cette infrastructure constitue le dernier observatoire météorologique de montagne habité en France. Son histoire est étroitement liée au reboisement de la forêt de l'Aigoual. Il est devenu une station météo performante avec un parc à instruments moderne de test des appareils de mesures en conditions extrêmes, en même temps qu'une exposition-musée sur la météorologie. Cette exposition de 800 m2 vous en dira un peu plus sur la climatologie de L'Aigoual et plus généralement sur la météorologie.

Attribution : © Météosite du Mont Aigoual



Météosite de l'Aigoual (copy) (H)

Inaugurée en 1894, cette infrastructure constitue le dernier observatoire météorologique de montagne habité en France. Son histoire est étroitement liée au reboisement de la forêt de l'Aigoual. Il est devenu une station météo performante avec un parc à instruments moderne de test des appareils de mesures en conditions extrêmes, en même temps qu'une exposition-musée sur la météorologie. Cette exposition de 800 m2 vous en dira un peu plus sur la climatologie de L'Aigoual et plus généralement sur la météorologie.

Attribution : © Météosite du Mont Aigoual