

Les 3 cols de l'Escoutadou (Trail)

Aigoual - Val-d'Aigoual



Marjolaine du Mont Aigoual (Béatrice Galzin)



Cet itinéraire propose des ambiances variées, alternant chemins et sentiers, dans le vaste domaine forestier de l'Aigoual, propice pour une initiation.

Infos pratiques

Pratique : Trail

Durée : 1 h

Longueur : 7.2 km

Dénivelé positif : 221 m


Difficulté : Facile

Type : Boucle

Itinéraire

Départ : Col de La Serreyrède

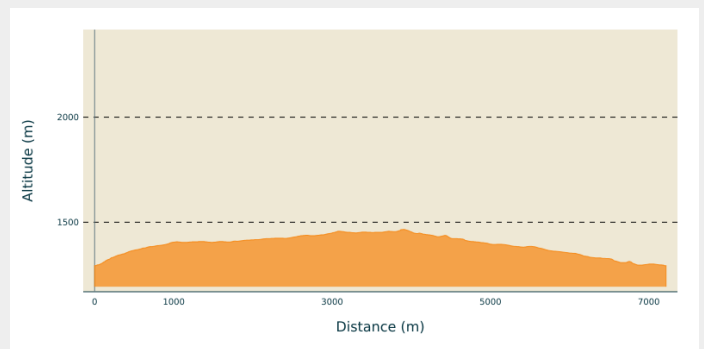
Arrivée : Col de La Serreyrède

Balisage :  Balisage peinture jaune

Communes : 1. Val-d'Aigoual

2. Meyrueis

Profil altimétrique



Altitude min 1293 m Altitude max 1466 m

Le long de l'itinéraire, des poteaux directionnels vous guident. Les lieux-dits et/ou les directions à suivre sont indiqué(e)s en italique gras et entre guillemets dans le descriptif ci-dessous :

Depuis le « Col de La Serreyrède », direction « ***Station de Prat Peyrot*** » par « ***Le Fangas*** ».




1. De la « ***Station de Prat Peyrot*** », direction « ***Col de la Caumette*** » par « ***Les Fayards*** ».



2. Puis retour au « ***Col de La Serreyrède*** » par « ***L'Escoutadou*** ».

Balade extraite du cartoguide **Massif de l'Aigoual**, réalisé par la communauté de communes Causse Aigoual Cévennes dans le cadre de la collection Espaces naturels Gardois et du label Gard Pleine Nature

Sur votre chemin...



-  La source du fleuve Hérault (A)
-  La route du sel (C)
-  La chouette de Tengmalm (E)

-  Le hêtre et la forêt de l'Aigoual (B)
-  Pic noir (D)

Toutes les infos pratiques



En coeur de parc

Le Parc national est un territoire naturel, ouvert à tous, mais soumis à une réglementation qu'il est utile de connaître pour préparer son séjour



Recommandations

Avant de vous engager sur un circuit, vérifiez qu'il est adapté à votre activité et à votre niveau. N'oubliez pas que le temps change vite en montagne. Pensez à emporter de l'eau en quantité suffisante. Refermez bien les clôtures et les portillons.

Comment venir ?

Transports

liO est le Service Public Occitanie Transports de la Région Occitanie/ Pyrénées-Méditerranée. Il permet à chacun de se déplacer facilement en privilégiant les transports en commun. Pour tout savoir, contacter le 08 10 33 42 73 ou se rendre sur www.laregion.fr

Accès routier

Depuis Valleraugue, suivre la D 986 jusqu'au village de l'Espérou. Au rond-point, tourner à droite vers le col de la Serreyrède. Parking

Parking conseillé

Col de la Serreyrède

Lieux de renseignement

**Biosphera - centre d'interprétation
des vallées cévenoles, Maison de la
réserve de biosphère des Cévennes**
18, rue Vincent Faita, 30480 Cendras

biosphera@shvc.fr

Tel : 04 66 07 39 25

<http://www.biosphera-cevennes.fr>



Source



CC Causse Aigoual Cévennes Terres Solidaires

<http://www.caussesaignoualcevennes.fr/>



Parc national des Cévennes

<http://www.cevennes-parcnational.fr/>

Sur votre chemin...



☹️ La source du fleuve Hérault (A)

Après avoir emprunté une draille (chemin de transhumance ovine) et traversé deux pistes de ski imbriquées dans la hêtraie, observez ici une petite zone humide. La source de l'Hérault se trouve à seulement 200 mètres. Les joncs et les saules sont caractéristiques des milieux humides. Entre terre et eau, ces habitats jouent un rôle écologique majeur : biodiversité, épuration des eaux, régulation des crues...

Crédit photo : Bruno Descaves



🌿 Le hêtre et la forêt de l'Aigoual (B)

Le hêtre constitue la principale essence de la forêt de l'Aigoual, riche par ailleurs de nombreuses espèces adaptées à la diversité des sols et des expositions du massif. Comme chez la plupart des feuillus, lorsqu'on coupe le hêtre, la souche émet de nombreuses nouvelles tiges ou « rejets ». Le forestier sélectionne alors les meilleures pour du bois d'œuvre qui sera transformé en meubles, et exploite les autres en bois de chauffage. En vieillissant, il peut atteindre des dimensions remarquables, comme le hêtre de la forêt du Suquet sur la commune de Camprieu, souvenir de la forêt initiale qui a traversé les siècles, avec 6 mètres de circonférence et 25 mètres de hauteur !

Crédit photo : Michel Monnot



⚠️ La route du sel (C)

La Caumette se trouve sur une ancienne route du sel. De l'antiquité à nos jours, le sel fut une marchandise précieuse, servant à la conservation des aliments et au tannage des peaux. Le sel a toujours fait l'objet de commerce et de taxes lors de son transport entre le littoral méditerranéen et l'intérieur des terres. La guérite au col, bâtie au XVIe ou XVIIe siècle, fut construite sur une de ces routes à la jonction stratégique de plusieurs chemins, pour la perception de la "gabelle" et la surveillance de la contrebande.

Crédit photo : nathalie.thomas



👉 Pic noir (D)

Le plus grand de nos pics, le Pic noir est réapparu sur le massif en 1936. Agrippé au bois et en appui sur sa queue très rigide, il creuse dans le tronc d'un hêtre de bon diamètre (plus de 30 cm) la "loge" dans laquelle il se reproduira. Elle doit être située à plus de six mètres du sol, son entrée ovale faisant face à un espace dégagé pour un envol facile. La nourriture doit se trouver en abondance: fourmilières, résineux morts ou malades que le Pic noir crible de trous pour en extraire des larves; des pommes de pin ou d'épicéas qu'il coince dans ces trous pour en extraire les graines. Peut-être entendrez vous son cri, un "trrruuu, trrruuu" puissant !

Crédit photo : Jean-Pierre.Malafosse



👉 La chouette de Tengmalm (E)

Les loges de pic abandonnées sont une aubaine pour de petits mammifères et d'autres oiseaux comme la chouette de Tengmalm. Une chouette nordique venue s'installer à huit cent mètres d'altitude. Discrète, elle se cantonne au cœur des massifs forestiers. Elle est repérable à son chant sonore et doux en mars. Pour favoriser le maintien de cette espèce, le Parc national des Cévennes et l'Office national des forêts préservent les arbres à loges des coupes et la vieille forêt.

Crédit photo : Gaël.Karczewski