

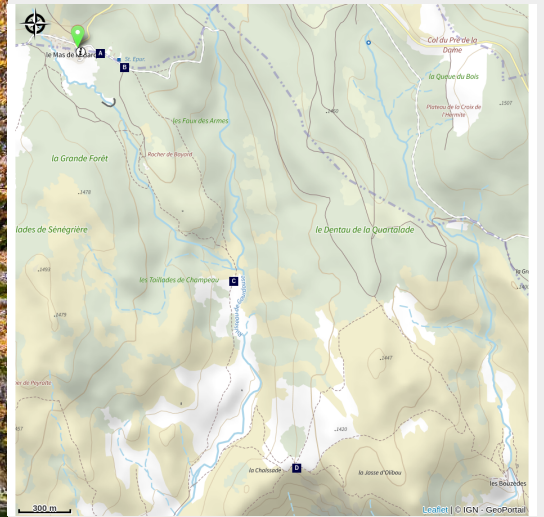
Bayardet (Variante courte) - Trail n°20v



Mont Lozère - Pont de Montvert - Sud Mont Lozère



Hêtraie du Mas de la Barque (© Olivier Prohin)



Magnifique itinéraire en terres cévenoles. Sentiers escarpés, sillonnant à travers genêts et rivières, et de somptueux points de vue au rendez-vous.

Magnifique itinéraire en terres cévenoles. Sentiers escarpés, sillonnant à travers genêts et rivières, et de somptueux points de vue au rendez-vous.

Infos pratiques

Pratique : Trail

Durée : 1 h 15

Longueur : 9.8 km

Dénivelé positif : 298 m


Difficulté : Très facile

Type : Boucle

Itinéraire

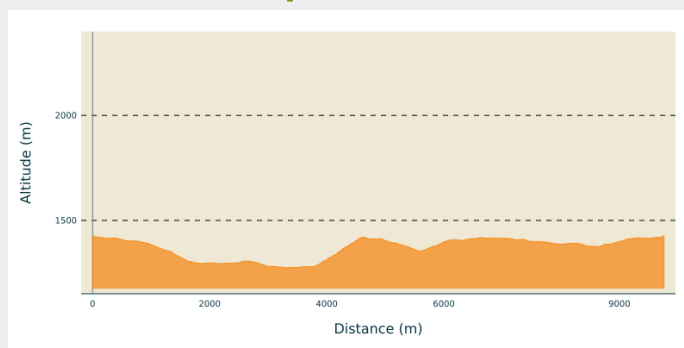
Départ : Mas de la Barque

Arrivée : Mas de la Barque

Balisage :  Balisage peinture jaune 
Trail

Communes : 1. Pont de Montvert - Sud
Mont Lozère
2. Vialas

Profil altimétrique



Altitude min 1275 m Altitude max 1426 m

Pour commencer, partie descendante, pendant environ 4 km. Des sentiers étroits, parfois rocailloux, quelques tourbières également mais rien de trop technique. On passe plusieurs barrières à vaches, pensez à bien les refermer. À la bifurcation sur le GR ® 68, ça grimpe un peu, mais les splendides panoramas sur les Cévennes récompensent largement les efforts. L'itinéraire se termine par 2 km de plat sur une belle piste forestière. Une version longue, balisée 20 permet de prolonger jusqu'aux impressionnantes falaises du Trenzé (18 km).

Suivre le balisage du trail n°20v.

Le long de l'itinéraire, des poteaux directionnels vous guident ainsi qu'un balisage de peinture jaune. Les lieux-dits et/ou les directions à suivre sont indiqués en ***italique gras*** et entre guillemets dans le descriptif ci-dessous :

Départ au "***Mas de La Barque***", prendre la direction "***col de Montclar***" par "***Les écuries de Mas de La Barque***", "***Rochers de la barque***" (2x), "***Les faux des Armes***", "***La Chassalde***". À "***La Chassalde***", direction "***La jasse d'Olibou***".
Retour "***Mas de La Barque***", par "***Bouos d'homme***", "***La roche fendue***", "***Sous la roche fendue***", "***Gadione***" (2x), "***Rochers de la Barque***" (2x) et "***Les écuries du Mas de La Barque***".

Itinéraire trail extrait du cartoguide **Mont Lozère - Pays des sources**, réalisé par le Pôle de pleine nature du Mont Lozère.

Toutes les infos pratiques



En coeur de parc

Le Parc national est un territoire naturel, ouvert à tous, mais soumis à une réglementation qu'il est utile de connaître pour préparer son séjour



Recommandations

Avant de vous engager sur un circuit, vérifiez qu'il est adapté à votre activité et à votre niveau. N'oubliez pas que le temps change vite en montagne. Refermez bien les clôtures et les portillons. Restez sur les chemins balisés.

Comment venir ?

Accès routier

Depuis Villefort, par la D 66.

Depuis Génolhac, par les D 362 puis D 66.

Parking conseillé

Mas de la Barque

Lieux de renseignement

Maison du tourisme et du Parc national, Génolhac

Place du Colombier, 30450 Génolhac

contact@cevennes-tourisme.fr

Tel : 04 66 61 09 48

<http://www.cevennes-tourisme.fr/>



Office de tourisme Des Cévennes au mont Lozère, Le Pont-de-Montvert

le Quai, 48220 Le Pont de Montvert sud mont-Lozère

info@cevennes-montlozere.com

Tel : 04 66 45 81 94

<https://www.cevennes-montlozere.com/>



Office de tourisme Mont-Lozère, Villefort

43, Place du Bosquet, 48800 Villefort

contact@destination-montlozere.fr

Tel : 04 66 46 87 30

<https://www.destination-montlozere.fr/>



Station du Mas de la Barque

lemasdelabarque@france48.com

Tel : 04 66 46 92 72

<https://www.lemasdelabarque.com/>



Source



CC des Cévennes au Mont Lozère

<http://www.cevennes-mont-lozere.fr/>



Parc national des Cévennes

<http://www.cevennes-parcnational.fr/>



Pôle pleine nature Mont Lozère

Sur votre chemin...



🏠 Mas de La Barque (A)

Occupé uniquement par une maison forestière à la fin du siècle dernier, le Mas de la Barque a été fréquenté par les clubs de ski pour enfants à partir des années 1960, puis par les familles gardoises pendant les week-ends. En semaine, l'association « union pour l'animation de la Grange » organisait des classes vertes, des classes patrimoines et des journées à thème tout public. Des infrastructures coûteuses ont été progressivement mises en place (bâtiments, remontées mécaniques, canons à neige) puis partiellement démolies. Aujourd'hui, dans le cadre d'un programme global de requalification du site, l'aménagement touristique (domaine de ski de fond, raquettes, traîneaux, gîtes...) a été réalisé et est géré par une société d'économie mixte. La station propose des activités de pleine nature, été comme hiver.

Crédit photo : nathalie.thomas



🚣 La barque mystérieuse (B)

Remarquez-vous l'étrange rocher en forme de barque ? Est-ce lui qui donne son nom au hameau ? En patois, « berque » désigne une brèche dans la montagne. Alors, Mas de la Barque ou « Mas de la Berque » ? Le Mas de la Barque se trouve sur la commune de Vialas en bordure de la forêt de Gourdouze. Le domaine du Prieuré de Gourdouze, auquel était rattachée la forêt, fut déclaré bien national à la Révolution française en 1789, puis vendu pour payer les dettes de l'État.

Crédit photo : © Biotope



☁ Les sphaignes (C)

Vous allez traverser des zones humides où vivent les sphaignes, sortes de mousse, de coloration allant du jaune-vert au rouge sang. Sans elles, le rôle des tourbières serait fortement compromis. Mortes elles constituent l'essentiel de la tourbe et limitent l'implantation de compétiteurs. Elles se comportent comme des éponges, maintenant en leur sein une grande quantité d'eau et asphyxiant les racines des autres végétaux. Leur présence est signe de bonne santé de la tourbière et permet la vie d'espèces à fort intérêt patrimonial comme la droséra, les canneberges, l'andromède.....Malheureusement, elles sont fragiles et sensibles à l'écrasement, restez sur la trace du sentier et descendez du vélo.

Crédit photo : nathalie.thomas



🕒 L'écobuage (D)

Cette technique consiste à débroussailler par le feu : le feu est utilisé pour se débarrasser du genêt, notamment là où le girobroyeur ne peut pas passer. L'écobuage se pratique tous les 4 ou 5 ans sur l'espace choisi par l'agriculteur. Sur de grandes surfaces, il est contrôlé par les sapeurs pompiers. Au XIXe siècle, 100 000 moutons transhumants se joignaient aux troupeaux du plateau, ne laissant place à aucun genêt. Dès que les prés ne sont plus pâturés, le genêt s'installe, puis les arbustes et enfin la forêt. Les espaces ouverts sont dus au travail humain (défrichage) pour permettre aux troupeaux de pâturer les graminées. La pression pastorale empêche l'implantation spontanée d'arbustes et l'envahissement généralisé par la forêt.

Crédit photo : nathalie.thomas