

Le Viala - Trail n°22

Mont Lozère - Pont de Montvert - Sud Mont Lozère



Vue sur la Cham de l'Hermet (© Parc National des Cévennes)



Sympathique excursion sur les hauteurs du Pont-de-Montvert, cap à l'ouest.

Sympathique excursion sur les hauteurs du Pont-de-Montvert, cap à l'ouest.

Infos pratiques

Pratique : Trail

Durée : 1 h

Longueur : 8.5 km

Dénivelé positif : 381 m

Difficulté : Très facile

Type : Boucle

Itinéraire

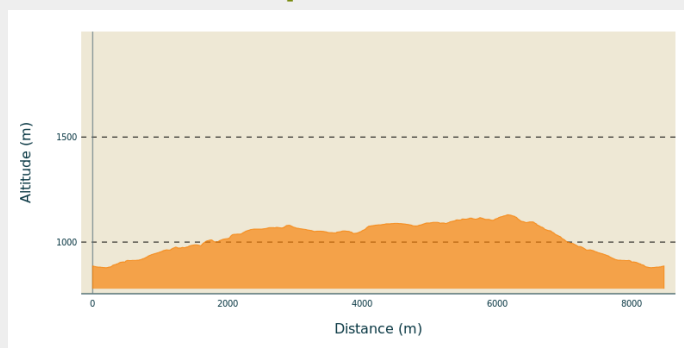
Départ : Pont-de-Montvert - Sud-Mont-Lozère

Arrivée : Pont-de-Montvert - Sud-Mont-Lozère

Balisage :  Trail

Communes : 1. Pont de Montvert - Sud Mont Lozère

Profil altimétrique



Altitude min 878 m Altitude max 1130 m

Courte ascension jusqu'au Viala, via un sympathique sentier dans la forêt. De là, la pente s'adoucit, mais ça continue de grimper jusqu'au hameau de Racoules, d'où l'on a un beau point de vue sur la haute vallée du Tarn et le causse Méjean.

Le retour au Viala utilise un magnifique chemin pavé, sous un couvert de châtaigniers.

Fin de l'itinéraire identique au départ.

Suivre le balisage du trail n°22.



Le long de l'itinéraire, des poteaux directionnels vous guident ainsi qu'un balisage de peinture jaune. Les lieux-dits et/ou les directions à suivre sont indiqués en ***italique gras*** et entre guillemets dans le descriptif ci-dessous :


Départ "***Pont-de-Montvert Sud Mont Lozère***", direction "***Le Temple***", "***Place de l'Horloge***", "***La Destourbe***", « ***Le Viala*** ». Puis du « ***Le Viala*** », boucle sens horaire : "***Le Viala***", "***Racoules***", "***Le Viala***". Retour "***Pont-de-Montvert Sud Mont Lozère***" par "***La Destourbe***", "***Place de l'Horloge***", "***Temple***".

Itinéraire trail extrait du cartoguide **Mont Lozère - Pays des sources, Sommet des Cévennes**, réalisé par le Pôle de pleine nature du Mont Lozère.

Sur votre chemin...



 Le Pain au Viala (A)
 Jasses (C)

 Le moulin de Viala (B)

Toutes les infos pratiques

Recommandations

En haute saison, stationnement difficile dans le village ; privilégiez le parking indiqué en sortie du village.

Avant de vous engager sur un circuit, vérifiez qu'il est adapté à votre activité et à votre niveau. N'oubliez pas que le temps change vite en montagne. Refermez bien les clôtures et les portillons. Restez sur les chemins balisés.

Comment venir ?

Accès routier

Depuis Florac, direction Pont-de-Montvert - Sud-Mont-Lozère par la D 998.

Depuis Génolhac, direction Pont-de-Montvert - Sud-Mont-Lozère par la D 906, puis D 998 en passant par Vialas, La croix de Berthel.

Parking du Temple conseillé

Parking conseillé

parking du Temple

Lieux de renseignement

Office de tourisme Coeur de Lozère, Mende

BP 83, place du Foirail, 48000 Mende
mendetourisme@ot-mende.com
Tel : 04 66 94 00 23
<https://www.mende-coeur-lozere.fr>



Office de tourisme Des Cévennes au mont Lozère, Le Pont-de-Montvert

le Quai, 48220 Le Pont de Montvert sud
mont-Lozère
info@cevennes-montlozere.com
Tel : 04 66 45 81 94
<https://www.cevennes-montlozere.com/>



Office de tourisme Mont- Lozère, Bagnols-les-Bains

avenue de la gare, 48190 Bagnols-les-Bains
Mont-Lozere et Goulet
contact@destination-montlozere.fr
Tel : 04 66 47 61 13
<https://www.destination-montlozere.fr/>



Source



CC des Cévennes au Mont Lozère

<http://www.cevennes-mont-lozere.fr/>



Parc national des Cévennes

<http://www.cevennes-parcnational.fr/>



Pôle pleine nature Mont Lozère

Sur votre chemin...



Le Pain au Viala (A)

Une voûte de pierre en granite recouvre le petit moulin, sous lequel l'eau actionnait une roue munie d'un axe qui actionnait une meule en grès. Dans le village, le four à pain avait une place essentielle dans la vie communautaire. Les habitants font des réserves de bois, puis ils chauffent le four et pétrissent les boules de pâtes pour ensemble faire des pains, des tartes, avant de les enfourner.

Crédit photo : nathalie.thomas



Le moulin de Viala (B)

Une voûte de pierre en granite recouvre le petit moulin. Comme pour tous les moulins "bladiers" (moulin à "bleds"), une prise d'eau déviait le ruisseau vers une gourgue (bassin). Sous le moulin, l'eau actionnait la roue munie d'un axe qui faisait tourner une meule. À l'intérieur les seuls vestiges sont des meules de grès endommagées.

Crédit photo : nathalie.thomas



Jasses (C)

Le haut du versant est couvert de chaos granitiques. Un peu plus bas, la pente est striée de murets, bordant les chemins, enfermant de petites parcelles de terre qui étaient travaillées autrefois. On peut compter 13 jasses faites de blocs assemblés ; ces bergeries abritaient la nuit les troupeaux de moutons de Racoules et du Viala qui séjournèrent l'été sur le plateau.

Crédit photo : N.Thomas_pnc