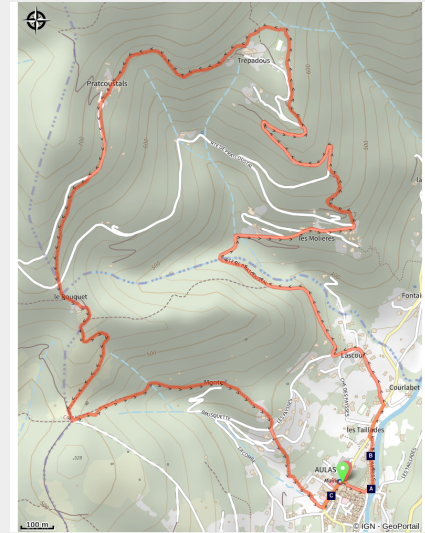


Tour d'Aulas

Aigoual - Aulas



Chemin de Pratcoustal (Nathalie Thomas)



Une montée au hameau de Pratcoustal pour en redescendre en empruntant le chemin de St-Guilhem.

Infos pratiques

Pratique : Rando à pied

Durée : 2 h

Longueur : 6.3 km

Dénivelé positif : 383 m

Difficulté : Moyen

Type : Boucle

Thèmes : Architecture et village,
Histoire et culture

Itinéraire

Départ : Aulas

Arrivée : Aulas

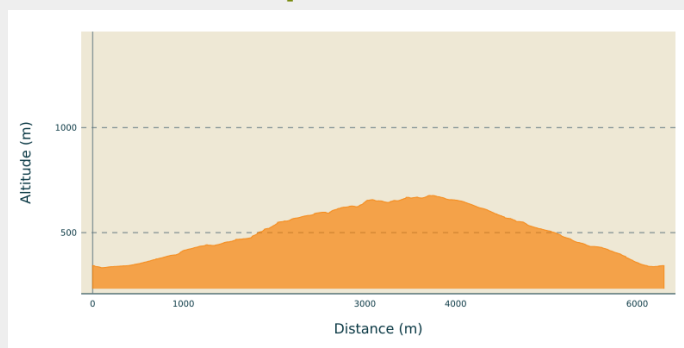
Balisage :  Balisage peinture jaune

Communes : 1. Aulas

2. Arphy

3. Bréau-et-Salagosse

Profil altimétrique



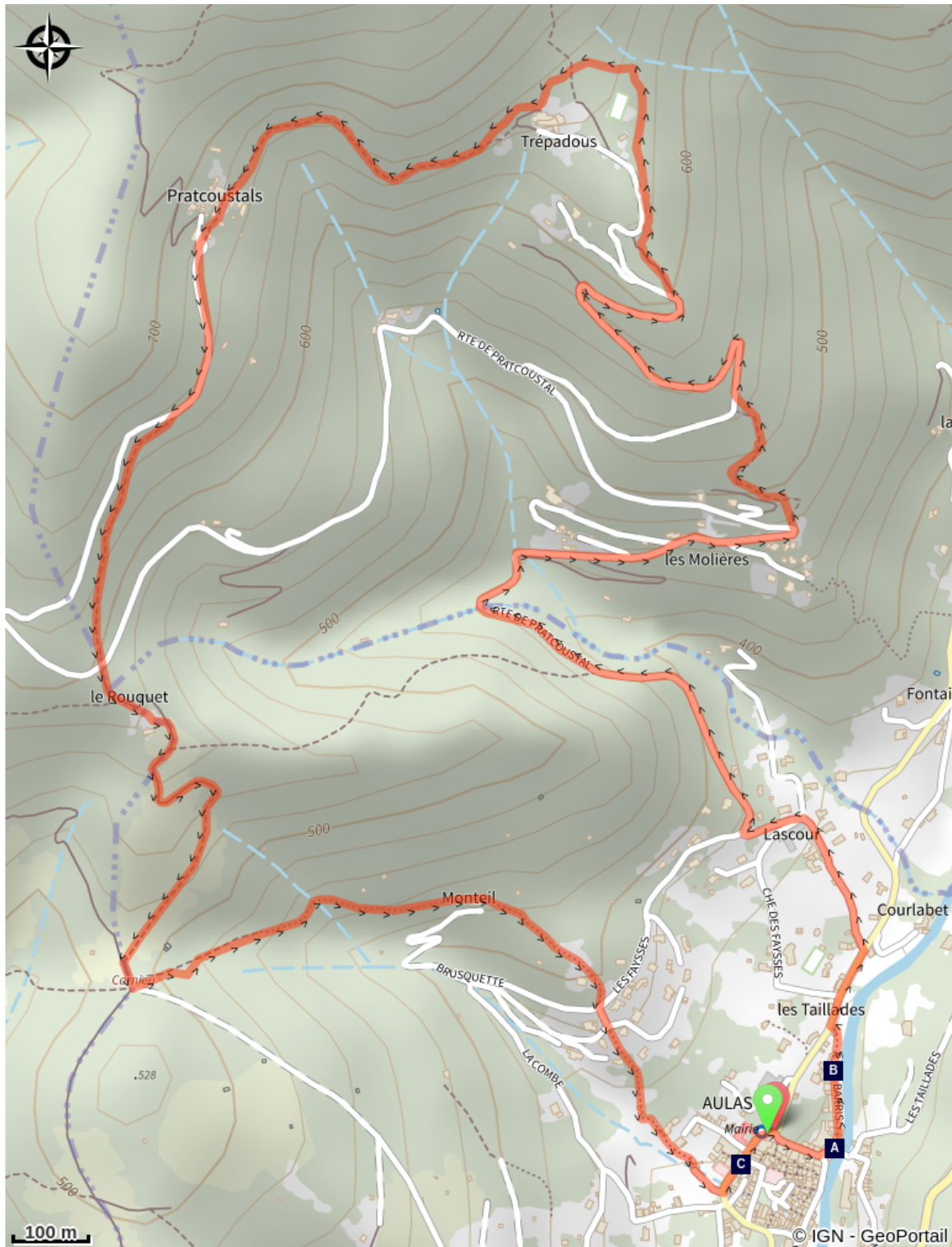
Altitude min 333 m Altitude max 677 m

Le long de l'itinéraire, des poteaux directionnels vous guident. Les noms des lieux-dits et/ou des directions à suivre sont indiqué(e)s en ***italique gras*** et entre guillemets dans le descriptif ci-dessous :

Au départ de la mairie d'Aulas, descendre vers le cours d'eau en passant devant le restaurant pour rejoindre le Pont. Au "***Quartier du Pont***", prendre la direction "***Pratcoustal 3,6 km***"; monter par la route puis par un chemin. À "***Pratcoustal***" direction "***Aulas***" par "***Camieu***" et "***Aulas-Temple***", par le GR® 7.

Balade extraite du cartoguide Les Vallées Cévenoles - En Pays Viganais réalisé par la communauté de communes Pays Viganais-Cévennes dans le cadre de la collection Espaces naturels gardois et du label Gard pleine nature.

Sur votre chemin...



- ▲ La gestion des cours d'eau (A)
- ▲ Village d'Aulas (C)

- ▲ Ruisseau du Coudoulous (B)

Toutes les infos pratiques

Recommandations

Adaptez votre équipement aux conditions météo du jour. Pensez à emporter de l'eau en quantité suffisante, de bonnes chaussures et un chapeau. Bien refermer les clôtures et les portillons.

Comment venir ?

Accès routier

Depuis Le Vigan prendre la D999 direction Cavallac, puis D190 direction Aulas.

Parking conseillé

Dans le village près de la mairie

Lieux de renseignement

Maison du tourisme et du Parc national des Cévennes, La Serreyrède

Col de la Serreyrède, 30570 Val d'Aigoual
office-du-tourisme-cause@wanadoo.fr
Tel : 04 67 82 64 67
<https://www.sudcevennes.com>

Accessibilité : Accessible aux personnes à mobilité réduite sur les trois niveaux du bâtiment (ascenseur)



Office de tourisme Cévennes & Navacelles, Le Vigan

Maison de pays, place du Marché, BP 21,
30120 Le Vigan

contact@tourismecevennesnavacelles.com
Tel : 04 67 81 01 72
<https://tourismecevennesnavacelles.com/>



Source



CC du Pays Viganais

<http://www.cc-paysviganais.fr/>



Parc national des Cévennes

<http://www.cevennes-parcnational.fr/>

Sur votre chemin...

La gestion des cours d'eau (A)

La gestion des cours d'eau non navigables revenait aux seigneurs. La construction d'un moulin étant onéreuse, le financement était assuré par les seigneurs ou les communautés religieuses. Les moulins représentaient une source de revenus conséquente. Quelquefois, le seigneur cédait ses droits contre une somme d'argent. A Aulas, en 1275, « le baron d'Hierle, Guillaume d'Anduze, qui avait de pressants besoins d'argent, accorda aux habitants d'importantes franchises moyennant le versement de 6 000 livres tournois ».



Ruisseau du Coudoulous (B)

De la route, on domine la rivière de Coudoulous : sur ses rives étaient implantés les moulins et les filatures d'Aulas. Vers 1870, une carderie était installée près du pont. Lors d'une visite des ateliers par les propriétaires, la robe à crinoline de l'épouse de ce dernier est happée par l'engrenage d'une roue à auges. Il est alors impossible d'arrêter net la machine, et la malheureuse, les os broyés, meurt le lendemain.

À l'époque féodale, le bourg était célèbre grâce à ses moulins ; les moulins massiers, plus nombreux, étaient ceux où l'on fabriquait les draps. D'autres moulins jalonnaient la rivière : les moulins bladiers (farine) et les moulins oliers (huile d'olive et noix). D'après, Adrienne Durand Tullou, en 1550 on comptait dix-sept moulins (neuf baladiers, six massiers et deux oliers) à Aulas.

Crédit photo : Nathalie Thomas



🏡 Village d'Aulas (C)

La place de l'Airette était autrefois celle où l'on battait le blé. Les deux fontaines du village, sur la place de l'Airette et sur la place de l'Église, ont été créées à l'initiative du conseil municipal en 1887. Elles faillirent être supprimées lors de l'arrivée de l'eau courante dans les maisons. On doit leur conservation au soutien de certains conseillers municipaux. Aulas s'appelait Aulacio en 1001 et vient du nom d'homme latin Aulas. À cause des nombreuses bandes de brigands, le village a été fortifié au XIV^e siècle. Les remparts, bordés de fossés, étaient percés de portes. L'une d'elle, la Poterne, est encore visible. Le village a gardé un côté pittoresque grâce aux rues étroites, à son passage couvert et aux bâtiments anciens.

Crédit photo : Nathalie Thomas